



# NEWSLETTER



DOSM/BPPD/6.2021/Siri 58

Dikemaskini pada 29 Disember 2021

## BENCANA BANJIR

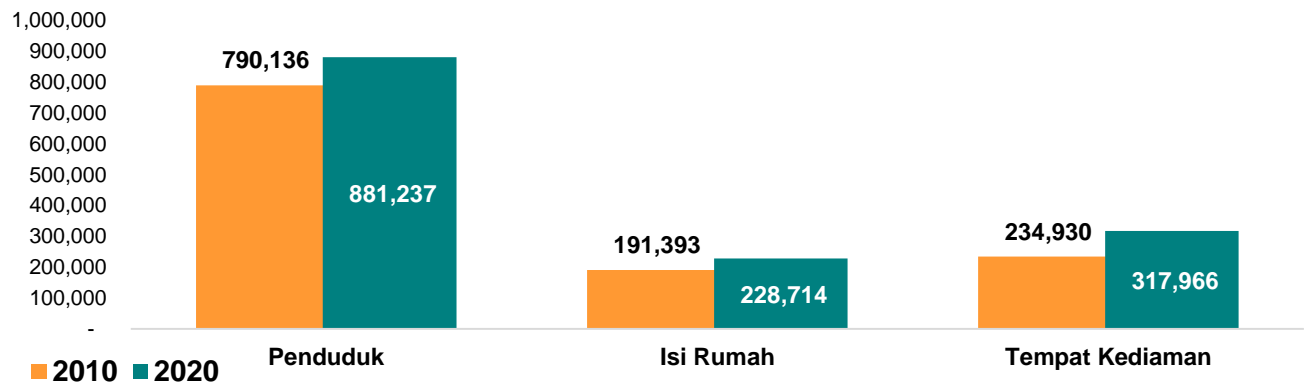
### ALOR GAJAH & JASIN : FAKTA DAN ANGKA

#### LATAR BELAKANG

Negeri Melaka merupakan negeri ke empat terkecil di Malaysia dengan keluasan 1,650 km persegi dengan kepadatan penduduk 544 orang per km persegi (2020). Negeri pertama yang diiktiraf sebagai Negeri Maju iaitu pada 20 Oktober 2010 menerusi pengukuran 32 indikator oleh badan *Organisation for Economic Co-operation and Development* (OECD).

#### DEMOGRAFI PENDUDUK

Bilangan Penduduk, Isi Rumah dan Tempat Kediaman, Melaka, 2010 dan 2020



#### MAJLIS BANDAR RAYA MELAKA BERSEJARAH

Negeri Melaka telah mendapat pengisytiharan Majlis Bandaraya Melaka Bersejarah dan diwartakan pada 15 April 1989. Majlis Bandar Raya ialah Majlis Perbandaran yang dinaik-taraf kepada bandar raya setelah memenuhi kriteria tertentu. Di antara kriteria bagi Majlis Bandar Raya ialah jumlah penduduk tidak kurang 500,000 orang dan hasil tahunan PBT hendaklah melebihi RM100 juta.



**Sumber:**

1. Penerbitan My Local Stats Melaka, 2020
2. Buku Data Asas Negeri Melaka, 2019
3. Laman Web Jabatan Kerajaan Tempatan, Kementerian Perumahan dan Kerajaan Tempatan



# SEJARAH BANJIR

## BANJIR 1971

Malaysia pernah mengalami banjir yang sangat besar hingga berlakunya kemiskinan dan kematian yang tinggi pada tahun 1971. Banjir pada 1971 berlaku selepas paras air Sungai Pahang meningkat. Keadaan semakin buruk apabila air banjir telah menenggelami Terengganu, Johor, Kelantan, Melaka dan Selangor.



## BANJIR 2000–2010

Hampir setiap tahun dalam tempoh 2000 hingga 2010 Melaka telah mengalami banjir kecuali pada tahun 2003. Dalam tempoh ini, terdapat 34 kejadian banjir di Melaka yang melibatkan kawasan sungai antaranya ialah Sungai Melaka, Sungai Alor Gajah, Sungai Asahan, Sungai Merlimau dan banyak lagi.

## BANJIR 2021

Hujan lebat mulai jam 2.30 petang Jumaat, 17 Disember 2021 menyebabkan paras Sungai Rembau meningkat mendadak sebelum masuk ke Sungai Berembang dan menyebabkan tebing sungai berkenaan runtuh pada awal pagi 18 Disember 2021. Daerah yang terjejas pada awalnya ialah Alor Gajah dengan lima Pusat Pemindahan Sementara (PPS) telah dibuka.

Sehingga 27 Disember 2021, kawasan terjejas banjir hanya membabitkan daerah Jasin iaitu Kampung Lanchang, Kampung Tersusun Rambai Jaya dan Kampung Parit Penghulu Benteng.

### Sumber:

1. Artikel: <https://soscili.my/darurat-banjiir-1971-tun-razak-dah-jangka-akan-berlaku-banjiir-seperti-tahun-1931-di-china/>
2. Laman web MAMPU: [https://www.data.gov.my/data/ms\\_MY/dataset/reko](https://www.data.gov.my/data/ms_MY/dataset/reko)
3. Berita Harian Online: <https://www.bharian.com.my/search?keywords=banjir+di+melaka>





# BANJIR 2021



## Sumber: Gambar

1. Utusan Malaysia
2. Sinar Harian
3. HarianMetro
4. [www.melakahariini.my](http://www.melakahariini.my)

# TABURAN PENDUDUK MENGIKUT LOKALITI DAN JANTINA, ALOR GAJAH<sup>1</sup>

**Penduduk  
Alor Gajah**

• **Populasi:**  
**196,791** orang

➤ **Lelaki:**  
**102,224** orang

➤ **Perempuan:**  
**94,567** orang

KAWASAN	LELAKI	PEREMPUAN	JUMLAH
BANDAR MASJID TANAH	437	437	874
BANDAR PULAU SEBANG	406	461	867
MUKIM AYER PA'ABAS	1,319	1,279	2,598
MUKIM BELIMBING	2,064	2,044	4,108
MUKIM BERINGIN	1,054	1,076	2,130
MUKIM BRISU	292	349	641
MUKIM DURIAN TUNGGAL	17,325	13,587	30,912
MUKIM GADEK	2,172	2,132	4,304
MUKIM KELEMAK <sup>2</sup>	10,351	10,118	20,469
MUKIM KEMUNING	1,039	889	1,928
MUKIM KUALA LINGGI	1,834	3,223	5,057
MUKIM KUALA SUNGEI BARU <sup>3</sup>	3,840	3,778	7,618
MUKIM LENDU	1,834	1,707	3,541
MUKIM MACHAP	4,552	3,144	7,696
MUKIM MALAKA PINDAH	3,142	2,842	5,984
MUKIM MASJID TANAH	4,636	4,684	9,320
MUKIM MELEKEK	1,030	983	2,013
MUKIM PADANG SEBANG	1,661	1,663	3,324
MUKIM PARIT MELANA	729	596	1,325
MUKIM PEGOH	1,447	879	2,326
MUKIM PULAU SEBANG	3,968	3,365	7,333
MUKIM RAMUAN CHINA BESAR	1,858	1,308	3,166
MUKIM RAMUAN CHINA KECIL <sup>4</sup>	1,812	1,773	3,585
MUKIM REMBIA <sup>5</sup>	3,343	3,212	6,555
MUKIM SUNGEI BARU ILIR	5,648	5,378	11,026
MUKIM SUNGEI BARU TENGAH	8,835	9,751	18,586
MUKIM SUNGEI BARU ULU	6,307	5,256	11,563
MUKIM SUNGEI BULOH	317	311	628
MUKIM SUNGEI PETAI	2,660	2,581	5,241
MUKIM SUNGEI SIPUT	702	652	1,354
MUKIM TABOH NANING	3,783	3,498	7,281
MUKIM TANJONG RIMAU	312	292	604
MUKIM TEBONG	1,187	968	2,155
PEKAN DURIAN TUNGGAL	328	351	679

**Nota:**

<sup>1</sup> Data Banci 2020 yang dilaporkan adalah penemuan awalan di peringkat operasi dan akan dimuktamadkan setelah melalui proses verifikasi dan validasi data.

<sup>2</sup> Termasuk Bandar Alor Gajah

<sup>3</sup> Termasuk Pekan Kuala Sungai Baru

<sup>4</sup> Termasuk Pekan Lubok China

<sup>5</sup> Termasuk Pekan Rembia

Angka merujuk kepada jumlah Penduduk Kawasan yang mengalami banjir dan tidak menggambarkan bilangan mangsa banjir.

# TABURAN PENDUDUK MENGIKUT LOKALITI DAN JANTINA, JASIN<sup>1</sup>

Penduduk  
Jasin

• **Populasi:**

**142,953** orang

➤ **Lelaki:**

**74,904** orang

➤ **Perempuan:**

**68,049** orang

KAWASAN	LELAKI	PEREMPUAN	JUMLAH
BANDAR JASIN	112	99	211
MUKIM AYER PANAS <sup>2</sup>	10,359	10,014	20,373
MUKIM BATANG MALAKA <sup>3</sup>	1,334	1,332	2,666
MUKIM BUKIT SENGGEH	922	845	1,767
MUKIM CHABAU <sup>4</sup>	2,037	1,490	3,527
MUKIM CHIN CHIN <sup>5</sup>	2,128	1,750	3,878
MUKIM CHOHOONG	231	206	437
MUKIM JASIN	9,413	7,872	17,285
MUKIM JUS	401	288	689
MUKIM KESANG <sup>6</sup>	4,296	4,265	8,561
MUKIM MERLIMAU <sup>7</sup>	10,120	8,799	18,919
MUKIM NYALAS <sup>8</sup>	3,459	2,997	6,456
MUKIM RIM	2,677	2,368	5,045
MUKIM SEBATU	3,396	3,363	6,759
MUKIM SELANDAR <sup>9</sup>	2,588	2,345	4,933
MUKIM SEMPANG	1,520	1,590	3,110
MUKIM SEMUJOK	2,599	2,394	4,993
MUKIM SERKAM	7,190	6,039	13,229
MUKIM SUNGEI RAMBAI <sup>10</sup>	3,911	3,833	7,744
MUKIM TEDONG	1,375	1,418	2,793
MUKIM UMBAI	4,836	4,742	9,578

## Nota:

<sup>1</sup> Data Banci 2020 yang dilaporkan adalah penemuan awalan di peringkat operasi dan akan dimuktamadkan setelah melalui proses verifikasi dan validasi data.

<sup>2</sup> Termasuk Pekan Bemban

<sup>3</sup> Termasuk Pekan Batang Melaka

<sup>4</sup> Termasuk Pekan Asahan dan Pekan Sempang Bekoh

<sup>5</sup> Termasuk Pekan Chin Chin

<sup>6</sup> Termasuk Pekan Kesang Pajak

<sup>7</sup> Termasuk Bandar Merlimau

<sup>8</sup> Termasuk Pekan Nyalas

<sup>9</sup> Termasuk Pekan Selandar

<sup>10</sup> Termasuk Pekan Sungei Rambai

Angka merujuk kepada jumlah Penduduk Kawasan yang mengalami banjir dan tidak menggambarkan bilangan mangsa banjir.



# TABURAN PENDUDUK MENGIKUT TEMPAT KEDIAMAN DAN KUMPULAN UMUR, ALOR GAJAH<sup>1</sup>



TEMPAT KEDIAMAN  
71,581



0-14 TAHUN  
33,291



15-64 TAHUN  
147,361



65 TAHUN +  
12,869

KAWASAN	TEMPAT KEDIAMAN	JUMLAH	KUMPULAN UMUR		
			0 - 14	15 - 64	65 +
MUKIM AYER PA'ABAS	1,043	2,598	479	1,836	283
MUKIM BELIMBING	1,847	4,108	868	3,075	165
MUKIM BERINGIN	646	2,130	365	1,645	120
MUKIM BRISU	339	641	112	409	120
MUKIM DURIAN TUNGGAL	9,677	30,912	4,610	25,343	959
MUKIM GADEK	1,756	4,304	861	3,139	304
MUKIM KELEMAK <sup>2</sup>	7,012	17,199	27	16,195	977
MUKIM KEMUNING	700	1,928	264	1,522	142
MUKIM KUALA LINGGI	952	5,057	468	4,334	255
MUKIM KUALA SUNGEI BARU <sup>3</sup>	2,918	7,618	1,679	5,193	746
MUKIM LENDU	1,129	3,541	699	2,482	360
MUKIM MACHAP	2,486	7,696	1,139	5,826	731
MUKIM MASJID TANAH	3,233	9,320	1,913	6,534	873
MUKIM MALAKA PINDAH	2,118	5,984	1,236	4,474	274
MUKIM MELEKEK	827	2,013	235	1,613	165
MUKIM PADANG SEBANG	1,333	3,324	557	2,555	212
MUKIM PARIT MELANA	469	1,325	132	1,071	122
MUKIM PEGOH	3,320	2,326	271	1,861	194
MUKIM PULAU SEBANG	3,584	7,333	1,174	5,621	538
MUKIM RAMUAN CHINA BESAR	861	3,166	456	2,428	282
MUKIM RAMUAN CHINA KECHIL <sup>4</sup>	1,388	3,585	887	2,366	332
MUKIM REMBIA <sup>5</sup>	2,458	6,555	1,545	4,538	472
MUKIM SUNGEI BARU ILIR	4,547	11,026	2,710	7,473	843
MUKIM SUNGEI BARU ULU	3,689	11,563	3,087	7,818	658
MUKIM SUNGEI BARU TENGAH	5,634	18,586	3,914	13,654	1,018
MUKIM SUNGEI BULOH	242	628	125	383	120
MUKIM SUNGEI PETAI	2,246	5,241	1,157	3,732	352
MUKIM SUNGEI SIPUT	611	1,354	241	870	243
MUKIM TABOH NANING	2,414	7,281	1,343	5,426	512
MUKIM TANJONG RIMAU	275	604	64	476	64
MUKIM TEBONG	888	2,155	277	1,750	128
BANDAR MASJID TANAH	377	874	187	602	85
BANDAR PULAU SEBANG	326	867	108	612	147
PEKAN DURIAN TUNGGAL	236	679	101	505	73

## Nota:

<sup>1</sup> Data Banci 2020 yang dilaporkan adalah penemuan awalan di peringkat operasi dan akan dimuktamadkan setelah melalui proses verifikasi dan validasi data.

<sup>2</sup> Termasuk Bandar Alor Gajah

<sup>3</sup> Termasuk Pekan Kuala Sungai Baru

<sup>4</sup> Termasuk Pekan Lubok China

<sup>5</sup> Termasuk Pekan Rembia

Angka merujuk kepada jumlah Penduduk Kawasan yang mengalami banjir dan tidak menggambarkan bilangan mangsa banjir.



# TABURAN PENDUDUK MENGIKUT TEMPAT KEDIAMAN DAN KUMPULAN UMUR, JASIN<sup>1</sup>



TEMPAT KEDIAMAN  
50,769



0-14 TAHUN  
29,677



15-64 TAHUN  
101,614



65 TAHUN +  
11,938

KAWASAN	TEMPAT KEDIAMAN	JUMLAH	KUMPULAN UMUR		
			0 - 14	15 - 64	65 +
MUKIM AYER PANAS <sup>2</sup>	8,700	<b>20,373</b>	5,463	13,671	1,239
MUKIM BATANG MALAKA <sup>3</sup>	1,196	<b>2,666</b>	546	1,741	379
MUKIM BUKIT SENGGEH	570	<b>1,767</b>	282	1,329	156
MUKIM CHABAU <sup>4</sup>	1,582	<b>3,527</b>	469	2,585	473
MUKIM CHIN CHIN <sup>5</sup>	1,777	<b>3,878</b>	876	2,669	333
MUKIM CHO HONG	222	<b>437</b>	73	283	81
MUKIM JASIN	5,446	<b>17,285</b>	3,327	12,582	1,376
MUKIM JUS	149	<b>689</b>	57	615	17
MUKIM KESANG <sup>6</sup>	3,223	<b>8,561</b>	1,766	6,144	651
MUKIM MERLIMAU <sup>7</sup>	6,954	<b>18,919</b>	3,755	13,978	1,186
MUKIM NYALAS <sup>8</sup>	2,479	<b>6,456</b>	1,243	4,221	992
MUKIM RIM	1,878	<b>5,045</b>	958	3,494	593
MUKIM SEBATU	2,362	<b>6,759</b>	1,490	4,641	628
MUKIM SELANDAR <sup>9</sup>	1,749	<b>4,933</b>	887	3,511	535
MUKIM SEMPANG	1,390	<b>3,110</b>	638	2,101	371
MUKIM SEMUJOK	546	<b>4,993</b>	251	4,629	113
MUKIM SERKAM	3,751	<b>13,229</b>	2,916	9,446	867
MUKIM SUNGEI RAMBAI <sup>10</sup>	2,655	<b>7,744</b>	1,725	5,223	796
MUKIM TEDONG	989	<b>2,793</b>	540	1,992	261
MUKIM UMBAI	2,823	<b>9,578</b>	2,301	6,459	818
BANDAR JASIN	182	<b>211</b>	51	139	21
PEKAN ASAHAN	38	<b>87</b>	20	52	15
PEKAN SEMPANG BEKOH	108	<b>189</b>	43	109	37

## Nota:

<sup>1</sup> Data Banci 2020 yang dilaporkan adalah penemuan awalan di peringkat operasi dan akan dimuktamadkan setelah melalui proses verifikasi dan validasi data.

<sup>2</sup> Termasuk Pekan Bemban

<sup>3</sup> Termasuk Pekan Batang Melaka

<sup>4</sup> Termasuk Pekan Asahan dan Pekan Sempang Bekoh

<sup>5</sup> Termasuk Pekan Chin Chin

<sup>6</sup> Termasuk Pekan Kesang Pajak

<sup>7</sup> Termasuk Bandar Merlimau

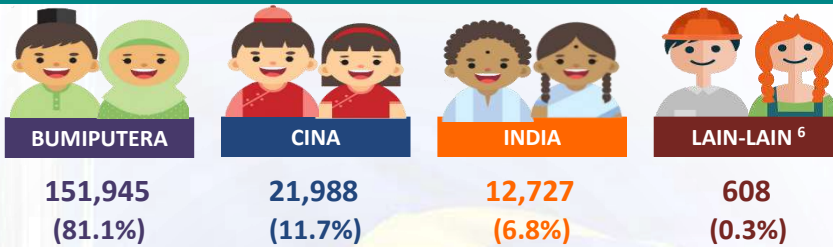
<sup>8</sup> Termasuk Pekan Nyalas

<sup>9</sup> Termasuk Pekan Selandar

<sup>10</sup> Termasuk Pekan Sungei Rambai

Angka merujuk kepada jumlah Penduduk Kawasan yang mengalami banjir dan tidak menggambarkan bilangan mangsa banjir.

# TABURAN PENDUDUK MENGIKUT ETNIK, ALOR GAJAH<sup>1</sup>



KAWASAN	BUMIPUTERA	CINA	INDIA	LAIN-LAIN <sup>6</sup>
BANDAR MASJID TANAH	702	93	21	16
BANDAR PULAU SEBANG	396	370	63	-
MUKIM AYER PA'ABAS	2,446	30	58	5
MUKIM BELIMBING	3,588	368	117	4
MUKIM BERINGIN	1,956	84	78	5
MUKIM BRISU	607	5	14	2
MUKIM DURIAN TUNGGAL	18,760	7,031	2,122	133
MUKIM GADEK	3,419	257	555	7
MUKIM KELEMAK <sup>2</sup>	16,145	1,245	2,045	44
MUKIM KEMUNING	1,550	155	58	5
MUKIM KUALA LINGGI	4,927	46	19	4
MUKIM KUALA SUNGEI BARU <sup>3</sup>	7,058	381	30	36
MUKIM LENDU	2,655	432	240	27
MUKIM MACHAP	2,826	3,199	353	27
MUKIM MALAKA PINDAH	4,622	491	598	9
MUKIM MASJID TANAH	8,086	612	490	23
MUKIM MELEKEK	1,889	38	45	1
MUKIM PADANG SEBANG	2,387	70	839	6
MUKIM PARIT MELANA	1,107	81	9	2
MUKIM PEGOH	1,661	29	45	3
MUKIM PULAU SEBANG	4,435	924	1,297	23
MUKIM RAMUAN CHINA BESAR	2,969	45	98	5
MUKIM RAMUAN CHINA KECIL <sup>4</sup>	3,423	38	105	6
MUKIM REMBIA <sup>5</sup>	4,075	1,577	807	39
MUKIM SUNGEI BARU ILIR	8,762	1,756	310	39
MUKIM SUNGEI BARU TENGAH	17,025	387	287	56
MUKIM SUNGEI BARU ULU	10,459	758	215	39
MUKIM SUNGEI BULOH	625	-	-	2
MUKIM SUNGEI PETAI	4,209	334	453	17
MUKIM SUNGEI SIPUT	1,285	1	15	1
MUKIM TABOH NANING	5,915	737	492	7
MUKIM TANJONG RIMAU	594	2	6	-
MUKIM TEBONG	1,106	137	722	12
PEKAN DURIAN TUNGGAL	276	275	121	3

**Nota:**

<sup>1</sup> Data Banci 2020 yang dilaporkan adalah penemuan awalan di peringkat operasi dan akan dimuktamadkan setelah melalui proses verifikasi dan validasi data.

<sup>2</sup> Termasuk Bandar Alor Gajah

<sup>3</sup> Termasuk Pekan Kuala Sungai Baru


<sup>4</sup> Termasuk Pekan Lubok China

<sup>5</sup> Termasuk Pekan Rembia

<sup>6</sup> Tidak termasuk Bukan Warganegara



# TABURAN PENDUDUK MENGIKUT ETNIK, JASIN<sup>1</sup>



KAWASAN	BUMIPUTERA	CINA	INDIA	LAIN-LAIN <sup>11</sup>
BANDAR JASIN	155	33	4	12
MUKIM AYER PANAS <sup>2</sup>	14,524	3,088	2,015	77
MUKIM BATANG MALAKA <sup>3</sup>	1,482	626	533	3
MUKIM BUKIT SENGGEH	1,242	56	44	8
MUKIM CHABAU <sup>4</sup>	1,937	559	374	65
MUKIM CHIN CHIN <sup>5</sup>	3,327	128	202	1
MUKIM CHO HONG	392	-	-	-
MUKIM JASIN	11,423	1,818	3,080	90
MUKIM JUS	266	10	-	1
MUKIM KESANG <sup>6</sup>	6,536	651	1,228	34
MUKIM MERLIMAU <sup>7</sup>	14,937	1,829	1,474	41
MUKIM NYALAS <sup>8</sup>	5,306	382	334	23
MUKIM RIM	2,634	860	1,221	42
MUKIM SEBATU	6,401	289	7	7
MUKIM SELANDAR <sup>9</sup>	3,729	543	407	33
MUKIM SEMPANG	2,737	205	156	1
MUKIM SEMUJOK	4,887	-	10	9
MUKIM SERKAM	10,977	212	330	33
MUKIM SUNGEI RAMBAI <sup>10</sup>	6,627	896	-	25
MUKIM TEDONG	2,748	4	19	1
MUKIM UMBAI	8,895	361	190	40

## Nota:

<sup>1</sup> Data Banci 2020 yang dilaporkan adalah penemuan awalan di peringkat operasi dan akan dimuktamadkan setelah melalui proses verifikasi dan validasi data.

<sup>2</sup> Termasuk Pekan Bemban

<sup>3</sup> Termasuk Pekan Batang Melaka

<sup>4</sup> Termasuk Pekan Asahan dan Pekan Sempang Bekoh

<sup>5</sup> Termasuk Pekan Chin Chin

<sup>6</sup> Termasuk Pekan Kesang Pajak

<sup>7</sup> Termasuk Bandar Merlimau

<sup>8</sup> Termasuk Pekan Nyalas

<sup>9</sup> Termasuk Pekan Selandar

<sup>10</sup> Termasuk Pekan Sungei Rambai

<sup>11</sup> Tidak termasuk Bukan Warganegara

Angka merujuk kepada jumlah Penduduk Kawasan yang mengalami banjir dan tidak menggambarkan bilangan mangsa banjir

# STATISTIK SOSIOEKONOMI DAN KEMUDAHAN AWAM

## ALOR GAJAH

## JASIN

### PENDAPATAN ISI RUMAH KASAR BULANAN, 2019

#### PURATA (RM)

T20: 15, 787

M40: 7, 484

B40: 3, 356

Jumlah: 7, 050

#### PENENGAH (RM)

T20: 13, 865

M40: 7, 299

B40: 3, 344

Jumlah: 5, 907



#### PURATA (RM)

T20: 16, 288

M40: 7, 266

B40: 3, 289

Jumlah: 7, 340

#### PENENGAH (RM)

T20: 14, 481

M40: 6, 976

B40: 3, 312

Jumlah: 5, 640

### PENDIDIKAN

#### SEKOLAH MENENGAH

20

#### SEKOLAH RENDAH

77



#### SEKOLAH MENENGAH

18

#### SEKOLAH RENDAH

67

### KESIHATAN

#### HOSPITAL KERAJAAN

1

#### KLINIK KERAJAAN

40

#### KLINIK SWASTA

28



#### HOSPITAL KERAJAAN

1

#### KLINIK KERAJAAN

34

#### KLINIK SWASTA

18

### KESELAMATAN

#### IPD DAN BALAI POLIS

13

#### BALAI BOMBA

2



#### IPD DAN BALAI POLIS

12

#### BALAI BOMBA

3

### RUMAH IBADAT

#### ISLAM

MASJID: 73

SURAU: 320

#### BUKAN ISLAM

TOKONG: 0

KUIL: 0

GEREJA: 0



#### ISLAM

MASJID: 54

SURAU: 149

#### BUKAN ISLAM

TOKONG: 0

KUIL: 1

GEREJA: 1

# BILANGAN PREMIS PERNIAGAAN MENGIKUT SEKTOR

Jumlah Premis Perniagaan **5,142**

**ALOR GAJAH**



**JASIN**

Jumlah Premis Perniagaan **3,100**

