



# NEWSLETTER

DOSM/BPPD/8.2021/Siri 60

TARIKH KEMASKINI: 31 DISEMBER 2021

## BENCANA BANJIR KUALA SELANGOR: FAKTA DAN ANGKA

01

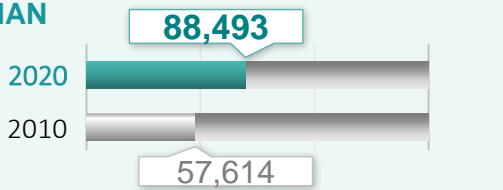
### LATAR BELAKANG

- Daerah Kuala Selangor terdiri daripada sembilan (9) Mukim dengan keluasan 119, 452.46 hektar ( 295178.97 ekar) atau 1,194.55 km persegi.
- Mukim Tanjong Karang merupakan mukim terbesar meliputi kawasan 43, 125.48 hektar ( 36.1 %). Daerah ini merupakan daerah kedua terbesar di Negeri Selangor Darul Ehsan. Daerah Kuala Selangor bersempadan dengan :
  - Daerah Sabak Bernam yang terletak di Utara;
  - Daerah Hulu Selangor yang terletak di Timur Laut;
  - Daerah Klang yang terletak di Timur dan Selat Melaka yang terletak di Barat.
- Lokasi Daerah Kuala Selangor secara perbandingan dengan Daerah lain dapat dilihat di dalam peta yang dipaparkan.
- Nama Selangor bermula dari Kuala Selangor, sebuah pekan di pinggir Sungai Selangor. Timbulnya nama Selangor adalah sempena sungainya. Kuala sungai ini dinamakan Kuala Selangor. Zaman dahulu memang telah menjadi kebiasaan orang menamakan sesuatu tempat itu dari nama sungai. Sebagaimana yang diketahui mereka tinggal di tebing sungai yang menjadi alat perhubungan ketika itu.

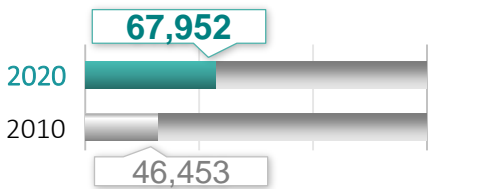
02

### DEMOGRAFI PENDUDUK

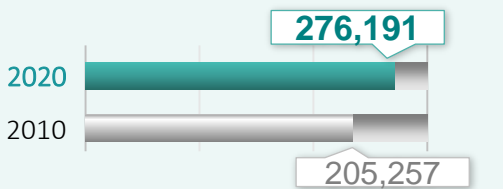
#### TEMPAT KEDIAMAN



#### ISI RUMAH



#### PENDUDUK



## BANJIR 2021

Hujan berterusan dalam tempoh dua hari 18 hingga 19 Disember 2021 menyebabkan keseluruhan kawasan dan mukim daerah Kuala Selangor mengalami kenaikan air melibatkan 27 Kawasan seperti berikut:

1. Kg. Bukit Hijau, Parit Mahang, Bukit Kucing, Kg. Ijok
2. Kampung Rantau Panjang
3. **Lorong Pisang, Kg. Asahan<sup>1</sup>**
4. Jln. Lintang 1, Jln. Besar KAB, Kg. Kunci Air Buang
5. Kg. Sg. Sireh
6. Jalan Ara Kg Sungai Yu
7. Kg. Bestari Jaya
8. Tg. Buah Buah



Nota:


1. Kawasan belum surut (28 Disember 2021)

9. Tg. Siam
10. Jalan Persiaran Puncak Alam 6
11. Kampung Sri Sentosa
12. Jalan PT8/4, Kg. Pasir Tuntong
13. Kg. Jeram Batu 19, Mukim Jeram
14. Kg. Sg Buloh, Bagan Sg Buloh, Mukim Jeram
15. Taman Pekerti, Kg Simpang 3, Jeram
16. Jalan Persiaran Tengah Kg Sepakat
17. Desa Ehsan, Kg Simpang 3, Mukim Jeram
18. Jalan Ibrahim, Kg Jeram
19. Kg. Bukit Kerayong
20. Perumahan Saujana Aman
21. Jalan Hikmah Kg. Assam Jawa
22. Desa Ehsan, Kg. Simpang 3
23. Perumahan Saujana Perdana
24. Kg. Seri Tiram Jaya (Jln. Masjid, Jalan Persatuan)
25. Jalan Intan
26. Jln. Tepi J.Raya Bernas
27. Kg. Ampangan

Sumber: <sup>1</sup> Laporan Banjir Selangor, Jabatan Pengairan & Saliran Negeri Selangor

<sup>2</sup> <https://www.malaysiakini.com/news/603613>

## Penduduk Kuala Selangor



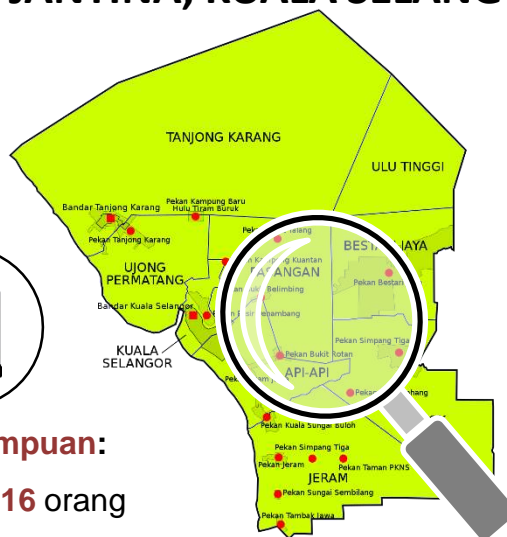
• **Populasi:**  
276,191 orang



➤ **Lelaki:**  
142,075 orang



➤ **Perempuan:**  
134,116 orang



BIL	KAWASAN	POPULASI	LELAKI	PEREMPUAN
1	MUKIM API-API	4,086	2,126	1,960
2	MUKIM UJONG PERMATANG	9,678	4,994	4,684
3	MUKIM ULU TINGGI	63	47	16
4	MUKIM IJOK	101,829	52,803	49,026
5	MUKIM JERAM	51,820	26,213	25,607
6	MUKIM KUALA SELANGOR	2,712	1,326	1,386
7	MUKIM PASANGAN	5,307	2,847	2,460
8	MUKIM TANJONG KARANG	22,575	11,392	11,183
9	MUKIM BESTARI JAYA	9,963	4,676	5,287
10	BANDAR KUALA SELANGOR	19,705	9,778	9,927
11	BANDAR TANJONG KARANG	3,927	1,918	2,009
12	PEKAN ASAM JAWA	3,381	1,687	1,694
13	PEKAN BUKIT ROTAN	619	307	312
14	PEKAN JERAM	589	338	251
15	PEKAN KAMPONG KUANTAN	2,185	1,108	1,077
16	PEKAN KUALA SUNGAI BULOH	6,086	2,862	3,224
17	PEKAN PASIR PENAMBANG	2,509	1,263	1,246
18	PEKAN TANJONG KARANG	4,989	2,490	2,499
19	PEKAN BUKIT BELIMBING	382	182	200
20	PEKAN BUKIT TALANG	529	255	274
21	PEKAN KAMPONG BARU HULU TIRAM BURUK	790	392	398
22	PEKAN PARIT MAHANG	1,230	612	618
23	PEKAN SIMPANG TIGA IJOK	5,850	3,058	2,792
24	PEKAN SUNGAI SEMBILANG	1,832	1,601	231
25	PEKAN TAMAN PKNS	852	409	443
26	PEKAN TAMBAK JAWA	598	287	311
27	PEKAN BESTARI JAYA	12,105	7,104	5,001



Angka merujuk kepada jumlah Penduduk Kawasan yang mengalami banjir dan tidak menggambarkan bilangan mangsa banjir

### Nota:

<sup>1</sup> Data Banci 2020 yang dilaporkan seperti jadual di atas adalah penemuan awalan diperingkat operasi dan akan dimuktamadkan setelah melalui proses verifikasi dan validasi data.

# 05 TABURAN PENDUDUK MENGIKUT ETNIK, KUALA SELANGOR<sup>1</sup>



**BUMIPUTERA**

**217,145**  
(81.5%)



**CINA**

**21,936**  
(8.2%)



**INDIA**

**26,438**  
(9.9%)



**\*LAIN-LAIN**

**836**  
(0.3%)

Bilangan Penduduk (orang)

BIL	KAWASAN	BUMIPUTERA	CINA	INDIA	LAIN-LAIN*
1	MUKIM API-API	3,920	222	1125	31
2	MUKIM UJONG PERMATANG	9,358	1243	457	17
3	MUKIM ULU TINGGI	37	0	25	0
4	MUKIM IJOK	98,591	4636	6684	321
5	MUKIM JERAM	50,797	940	1593	69
6	MUKIM KUALA SELANGOR	2,660	495	196	15
7	MUKIM PASANGAN	4,935	119	1044	59
8	MUKIM TANJONG KARANG	22,396	585	250	53
9	MUKIM BESTARI JAYA	9,638	79	1552	22
10	BANDAR KUALA SELANGOR	19,524	2588	4339	92
11	BANDAR TANJONG KARANG	3,867	1546	144	5
12	PEKAN ASAM JAWA	3,343	147	695	20
13	PEKAN BUKIT ROTAN	616	34	470	0
14	PEKAN JERAM	579	70	28	0
15	PEKAN KAMPONG KUANTAN	2,183	98	628	1
16	PEKAN KUALA SUNGAI BULOH	6,030	2223	625	30
17	PEKAN PASIR PENAMBANG	2,486	1356	183	2
18	PEKAN TANJONG KARANG	4,944	1545	110	6
19	PEKAN BUKIT BELIMBING	382	1	2	1
20	PEKAN BUKIT TALANG	518	15	214	5
21	PEKAN KAMPONG BARU HULU TIRAM BURUK	777	727	2	3
22	PEKAN PARIT MAHANG	1,227	0	0	0
23	PEKAN SIMPANG TIGA IJOK	5,605	1805	286	40
24	PEKAN SUNGAI SEMBILANG	485	226	8	3
25	PEKAN TAMAN PKNS	848	23	170	1
26	PEKAN TAMBAK JAWA	583	89	88	0
27	PEKAN BESTARI JAYA	10,026	1124	5520	40



Angka merujuk kepada jumlah Penduduk Kawasan yang mengalami banjir dan tidak menggambarkan bilangan mangsa banjir

**Nota:**  
<sup>1</sup> Data Banci 2020 yang dilaporkan seperti jadual di atas adalah penemuan awalan diperingkat operasi dan akan dimuktamadkan setelah melalui proses verifikasi dan validasi data.

\* Tidak termasuk bukan warganegara

# 06 TABURAN PENDUDUK MENGIKUT TEMPAT KEDIAMAN DAN KUMPULAN UMUR, KUALA SELANGOR<sup>1</sup>



88,493 Tempat Kediaman



Penduduk

276,191 orang

0 – 14 tahun



79,162 orang

15 – 64 tahun



185,991 orang

60+ tahun



11,038 orang

BIL	KAWASAN	TEMPAT KEDIAMAN	PENDUDUK	KUMPULAN UMUR		
				0-14	15-64	65+
1	MUKIM API-API	1,053	4,086	1,346	2,488	252
2	MUKIM UJONG PERMATANG	3,124	9,678	2,443	6,374	861
3	MUKIM ULU TINGGI	65	63	4	58	1
4	MUKIM IJOK	37,934	101,829	31,944	68,142	1,743
5	MUKIM JERAM	13,958	51,820	17,855	32,695	1,270
6	MUKIM KUALA SELANGOR	1,050	2,712	738	1,684	290
7	MUKIM PASANGAN	1,820	5,307	1,059	3,784	464
8	MUKIM TANJONG KARANG	7,240	22,575	5,665	15,149	1,761
9	MUKIM BESTARI JAYA	2,007	9,963	1,348	8,235	380
10	BANDAR KUALA SELANGOR	6,456	19,705	5,284	13,443	978
11	BANDAR TANJONG KARANG	1,514	3,927	892	2,681	354
12	PEKAN ASAM JAWA	846	3,381	850	2,355	176
13	PEKAN BUKIT ROTAN	209	619	199	363	57
14	PEKAN JERAM	256	589	199	332	58
15	PEKAN KAMPONG KUANTAN	482	2,185	797	1,294	94
16	PEKAN KUALA SUNGAI BULOH	1,642	6,086	1,599	4,142	345
17	PEKAN PASIR PENAMBANG	889	2,509	599	1,702	208
18	PEKAN TANJONG KARANG	1,688	4,989	1,298	3,332	359
19	PEKAN BUKIT BELIMBING	110	382	102	252	28
20	PEKAN BUKIT TALANG	190	529	122	389	18
21	PEKAN KAMPONG BARU HULU TIRAM BURUK	295	790	134	519	137
22	PEKAN PARIT MAHANG	316	1,230	403	804	23
23	PEKAN SIMPANG TIGA IJOK	1,597	5,850	1,536	3,979	335
24	PEKAN SUNGAI SEMBILANG	164	1,832	179	1,638	15
25	PEKAN TAMAN PKNS	238	852	235	564	53
26	PEKAN TAMBAK JAWA	178	598	108	441	49
27	PEKAN BESTARI JAYA	3,172	12,105	2,224	9,152	729



Angka merujuk kepada jumlah Penduduk Kawasan yang mengalami banjir dan tidak menggambarkan bilangan mangsa banjir

## Nota:

<sup>1</sup> Data Banci 2020 yang dilaporkan seperti jadual di atas adalah penemuan awalan diperingkat operasi dan akan dimuktamadkan setelah melalui proses verifikasi dan validasi data.



## PURATA KUMP. PENENGAH

RM28,307	T20	RM21,492
RM9,920	M40	RM9,663
RM5,092	B40	RM5,343
RM12,254	JUMLAH	RM8,937

Pendapatan Isi Rumah Kasar Bulanan, 2019 (Kuala Selangor)



# PENDAPATAN

# RUMAH IBADAT

## Islam

### Masjid



58

### Surau



156

## Bukan Islam

### Kuil



69

### Tokong



191

### Gereja



15

# KESIHATAN



## Hospital



## Klinik

Kerajaan

1

30

Swasta

0

42

# KESELAMATAN



## Ibu Pejabat Polis

1



## Balai Polis

4



## Balai Bomba

3

# PENDIDIKAN

Sekolah Menengah 21

Sekolah Rendah 70



# BILANGAN PREMIS PERNIAGAAN MENGIKUT SEKTOR, KUALA SELANGOR

## Jumlah Premis Perniagaan **5,782**



