



BENCANA BANJIR

TUMPAT : FAKTA DAN ANGKA

01


LATAR BELAKANG

- Jajahan Tumpat merupakan salah satu daripada 11 buah jajahan yang terdapat di negeri Kelantan dan ia merupakan jajahan terkecil yang terletak di wilayah utara Kelantan iaitu bersempadan dengan negara Thailand, jajahan Pasir Mas dan jajahan Kota Bharu.
- Keluasannya seluas 18,111.15 hektar merupakan 1.13% dari keluasan negeri Kelantan.
- Jajahan Tumpat mempunyai tujuh daerah yang terdiri daripada Pengkalan Kubor, Jal Besar, Tumpat, Terbok, Kebakat, Wakaf Bharu dan Sungai Pinang di mana daerah Jal Besar merupakan daerah yang paling luas berbanding daerah lain.

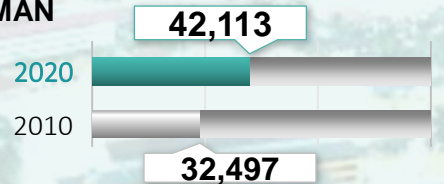
02

DEMOGRAFI PENDUDUK

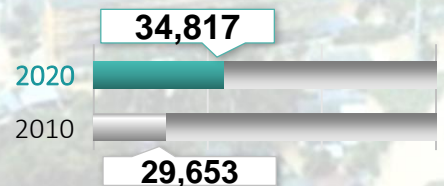
PENDUDUK



TEMPAT KEDIAMAN



ISI RUMAH



1





JABATAN PERANGKAIAN MALAYSIA

03

KRONOLOGI BANJIR BESAR

BANJIR BESAR DISEMBER 1926 – JANUARI 1927



Sumber: <https://utusanv.com/2021/12/23/1926-1967-1971-tiga-peristiwa-banjir-terbesar-dalam-sejarah-negara/>

Banjir besar “Bah Besar” berlaku di Kelantan selama 10 hari bermula pada 26 Disember 1926 hingga 8 Januari 1927. Pasir Mas antara kawasan yang teruk terjejas.

BANJIR BESAR TAHUN 1971



Sumber: <https://utusanv.com/2021/12/23/1926-1967-1971-tiga-peristiwa-banjir-terbesar-dalam-sejarah-negara/>

Pada tahun 1971, banjir besar terburuk dikenali sebagai “Bah Besar Kedua” menyebabkan kerajaan membuat pengisytiharan Darurat Banjir Kebangsaan, kerana ia turut menjejaskan negeri seperti W.P. Kuala Lumpur, Pahang dan Johor.

BANJIR BESAR TAHUN 2014



Sumber: https://ms.wikipedia.org/wiki/Banjir_Malaysia_2014%E2%80%932015#:~:text=Banjir%20pada%20tahun%202014%20adalah,dan%208%20amaran%20%27Kuning%27.

Pada tahun 2014, jumlah mangsa yang dipindahkan di Kelantan mencecah 170,000 orang daripada lebih kurang 36,000 buah keluarga dengan Jajahan Kota Bharu mencatatkan angka tertinggi mangsa banjir iaitu seramai 44,061 orang, Tumpat (30,569), Pasir Mas (23,568), Kuala Krai (23,500), Gua Musang (17,327), Machang (8,289) dan Tanah Merah (3,546).

BANJIR BESAR TAHUN 1962



Sumber: <https://utusanv.com/2021/12/23/1926-1967-1971-tiga-peristiwa-banjir-terbesar-dalam-sejarah-negara/>

Pada tahun 1962, air Sungai Golok telah meningkat ke tahap yang luar biasa sehingga membanjiri seluruh dataran sekitarnya.

BANJIR BESAR TAHUN 2004



Sumber: <http://pp-sk.blogspot.com/2014/12/banjir-di-kelantan-1927-1967-2004.html>

Pada tahun 2004, banjir besar telah melanda Kelantan dengan menyaksikan seluruh bandar Kota Bharu dan beberapa jajahan termasuk Gua Musang dan Kuala Krai dinaiki air setinggi lebih dua meter.

BANJIR BESAR TAHUN 2022 sehingga 22 Dis 2022



Sumber: <https://www.bharian.com.my/berita/nasional/2022/11/1025441/mangsa-banjir-di-pasir-mas-meningkat-1775>

Jumlah mangsa banjir yang dicatatkan bertambah kepada 1,775 mangsa membabitkan 586 keluarga yang ditempatkan di lapan pusat pemindahan sementara (PPS).

2



@STATSMalaysia



#MyStatsDay



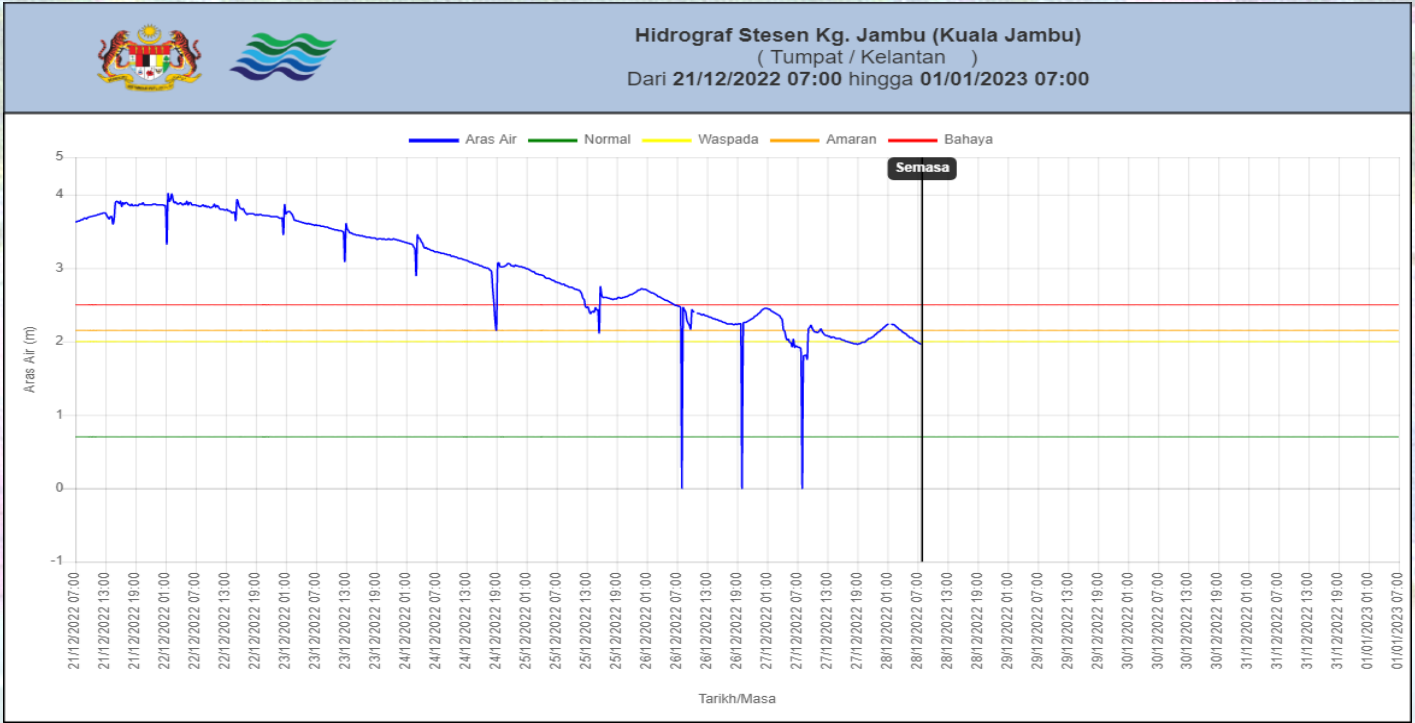
#LeaveNoOneBehind



DOSM/BPPD/16.2022/Series 86



04 HIDROGRAF STESEN



Paparan Hydrograph pada 22 Disember 2022 menunjukkan paras air sungai di Kg. Jambu (Kuala Jambu) mencapai 4.0 meter iaitu telah melebihi paras berbahaya sebanyak 2.5 meter.

Sumber: https://publicinforbanjir.water.gov.my/wl-graph/?stationid=6021065_DPMS0001



<https://www.sinarharian.com.my/article/237300/edisi/kelantan/empat-sungai-di-kelantan-lepasi-paras-bahaya>



JABATAN PERANGKAAN MALAYSIA

05

BANJIR 2022

- Banjir yang melanda di jajahan Tumpat adalah susulan hujan lebat yang berterusan. Ia disifatkan oleh penduduk antara banjir yang terburuk sejak 31 tahun lalu apabila paras air naik secara mendadak.
- Antara kampung yang terjejas dengan banjir adalah seperti Kampung Berangan Hujung, Kampung Menjual, Kampung Bendang Pak Yong, Teluk Jering, Kampung Ana dan Jejulok.
- Sejumlah dua PPS beroperasi bagi menempatkan mangsa banjir di Tumpat adalah seperti berikut:
 - Sek. Keb. Pengkalan Kubor
 - Sek. Keb. Kubang Batang



Sumber : <https://www.thesundaily.my/home/penduduk-sifatkan-banjir-di-tumpat-antara-terburuk-sejak-31-tahun-lalu-EK10382116>

Penafian: Gambar yang dipaparkan adalah berdasarkan akhbar Kosmo, Utusan Malaysia, Sinar Harian dan sumber awam.

4





JABATAN PERANGKAIAN MALAYSIA

06

TABURAN PENDUDUK, ISI RUMAH DAN TEMPAT KEDIAMAN MENGIKUT MUKIM TERJEJAS BANJIR, TUMPAT

Daripada 30 mukim di jajahan Tumpat, terdapat lima mukim yang terjejas dengan banjir sehingga 28 Disember 2022 seperti berikut:

MUKIM	JUMLAH	LELAKI	PEREMPUAN	ISI RUMAH	TEMPAT KEDIAMAN
BANDAR TUMPAT	4,113	1,982	2,131	802	1,094
MUKIM BECHAH RESAK	6,456	3,217	3,239	1,303	1,581
MUKIM BUNOHAN	7,180	3,672	3,508	1,333	1,545
MUKIM BUNUT SARANG BURONG	3,784	1,809	1,975	682	690
MUKIM CHENDERONG BATU	8,175	4,043	4,132	1,703	1,958
MUKIM CHERANG MELINTANG	3,962	2,015	1,947	758	878
MUKIM GETING	10,941	5,515	5,426	1,938	2,414
MUKIM JAL	3,716	1,858	1,858	734	852
MUKIM KAMPONG LAUT	6,289	3,058	3,231	1,123	1,335
MUKIM KELABORAN	3,584	1,696	1,888	721	914
MUKIM KETIL	7,413	3,728	3,685	1,367	1,724
MUKIM KOK KELI	6,975	3,434	3,541	1,325	1,545
MUKIM KUTANG	7,568	3,600	3,968	1,523	1,748
MUKIM MAK NERALANG	1,304	668	636	286	334
MUKIM MORAK	13,691	6,682	7,009	2,509	2,966
MUKIM PALEKBANG	6,015	2,990	3,025	1,134	1,344
MUKIM PASIR PEKAN	14,194	6,942	7,252	2,915	3,476
MUKIM PERIOK	3,405	1,716	1,689	700	846
MUKIM PULAU BESAR	1,046	528	518	161	171
MUKIM SELEHONG SELATAN	5,733	2,839	2,894	1,278	1,406
MUKIM SELEHONG UTARA	6,961	3,522	3,439	1,355	1,604
MUKIM SIMPANGAN	7,976	4,141	3,835	1,300	1,425
MUKIM SUNGAI PINANG	2,602	1,252	1,350	431	569
MUKIM TABAR	491	262	229	81	104
MUKIM TALAK	1,840	948	892	391	469
MUKIM TELOK RENJUNA	2,059	1,071	988	484	574
MUKIM TUJOH	7,078	3,458	3,620	1,285	1,420
MUKIM TUMPAT	10,234	5,087	5,147	2,113	3,394
MUKIM WAKAF BHARU	6,485	3,174	3,311	1,357	1,694
MUKIM WAKAF DELIMA	8,674	4,286	4,388	1,726	2,039

Sumber: Penemuan Utama Banci Penduduk dan Perumahan Malaysia 2020

5



@STATSMalaysia



#MyStatsDay



#LeaveNoOneBehind



DOSM/BPPD/16.2022/Series 86



JABATAN PERANGKAIAN MALAYSIA

07 STATISTIK SOSIOEKONOMI & KEMUDAHAN AWAM, TUMPAT

PENDAPATAN ISI RUMAH KASAR BULANAN, 2019



	PURATA (RM)	PENENGAH (RM)
T20	11,801	10,671
M40	4,344	4,064
B40	2,223	2,306
JUMLAH	4,838	3,500

RUMAH IBADAT



22 MASJID



1 TOKONG



10 KUIL



1 GEREJA

KESIHATAN

1 HOSPITAL KERAJAAN



28 KLINIK KERAJAAN

KESELAMATAN



1 IPD
7 BALAI POLIS



3 BALAI BOMBA

PENDIDIKAN



35 SEKOLAH RENDAH

13 SEKOLAH MENENGAH

Sumber : My Local Stats 2021, Tumpat, Kelantan

DOSM/BPPD/16.2022/Series 86





JABATAN PERANGKAAAN MALAYSIA

08 BILANGAN PREMIS PERNIAGAAN MENGIKUT SEKTOR, TUMPAT



7

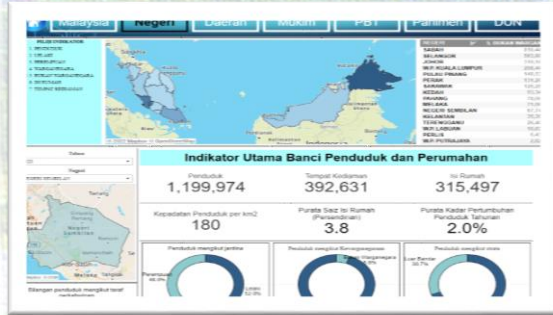




JABATAN PERANGKAIAN MALAYSIA



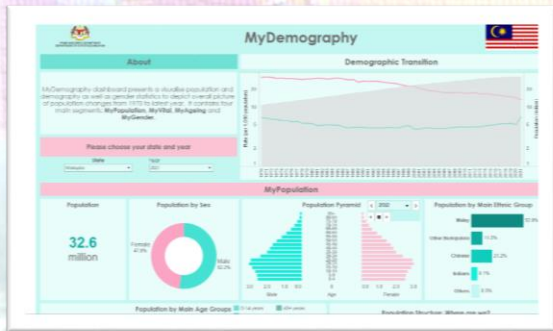
PORTAL DAN DASHBOARD DOSM : MEDIUM SEBARAN STATISTIK



MyCenDash



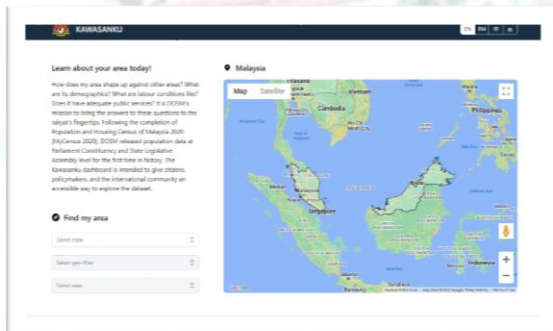
SDG



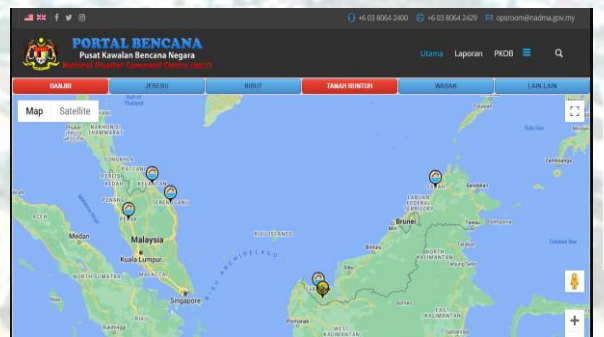
MyDemography



MyLocal Stats



Kawasanku



Portal Bencana NADMA



8



#MyStatsDay



#LeaveNoOneBehind



DOSM/BPPD/16.2022/Series 86