

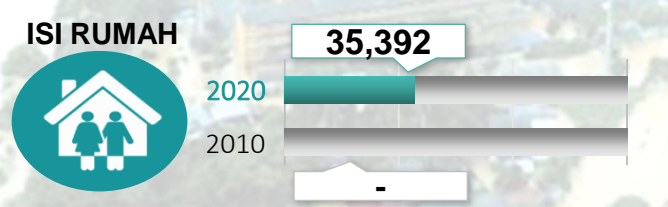
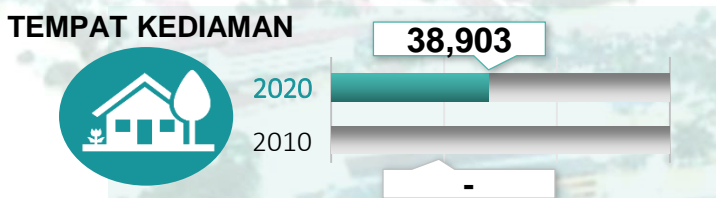
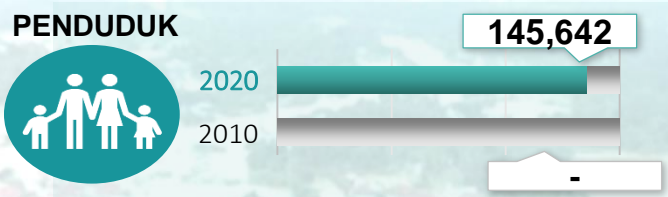


# BENCANA BANJIR KUALA NERUS : FAKTA DAN ANGKA

## 01 LATAR BELAKANG

- Kuala Nerus merupakan daerah baru di negeri Terengganu dan diisytiharkan pada September 2014 oleh Perdana Menteri semasa lawatan rasmi di UniSZA. Persempadanan daerah Kuala Nerus merangkumi utara Sungai Nerus sehingga ke sempadan daerah Setiu. Ia melibatkan mukim Kuala Nerus, mukim Batu Rakit, mukim Pulau Redang dan mukim Pakoh.
- Keluasan daerah Kuala Nerus adalah 187.76 hektar. Daerah Kuala Nerus juga berkonsepkan “Modern & Green City”.
- Daerah Kuala Nerus juga berpotensi berkembang sebagai daerah pelancongan kerana mempunyai gugusan pulau di perairan Kuala Nerus seperti Pulau Redang, Pulau Bidong, Pulau Gelok, Pulau Karah dan 11 pulau kecil yang lain.

## 02 DEMOGRAFI PENDUDUK



Nota: Daerah Kuala Nerus diwartakan pada tahun 2014





# JABATAN PERANGKAIAN MALAYSIA

03

## KRONOLOGI BANJIR BESAR


### BAH MERAH DISEMBER 1926



Dikatakan banjir seburuk ini tidak pernah berlaku dalam sejarah Melayu mahupun sejarah Terengganu sendiri. Banjir ini mendapat namanya kerana air banjir berkenaan berwarna merah, dipercayai daripada akar-akar kayu dan selut yang dihanyutkan dari hulu.

Sumber: <http://ganutalgia.blogspot.com/2013/07/bah-merah-1926.html>

### BANJIR BESAR TAHUN 1986



Banjir besar terakhir melanda lembangan Sungai Terengganu adalah pada tahun 1986.

Sumber: <http://nikmatair.blogspot.com/2016/02/empangan-kenyir-dan-sejarahny.html#:~:text=Banjir%20besar%20terakhir%20melanda%20lembangan,pantai%20di%20sekitar%20muka%20kuala>

### BANJIR TAHUN 2020



Sehingga 20 Disember 2020, jumlah mangsa terjejas banjir di Terengganu meningkat kepada 6,305 orang daripada 1,663 keluarga di empat daerah iaitu Kemaman, Dungun, Hulu Terengganu dan Setiu dengan 49 PPS dibuka.

Sumber: <https://www.bharian.com.my/berita/nasional/2020/12/766967/6305-mangsa-banjir-di-terengganu-dipindahkan>

### BANJIR BESAR TAHUN 1965



Kawasan pesisir sungai yang ditenggelami air pada banjir besar Terengganu pada tahun 1965, dipercayai kawasan berkenaan adalah di pesisir Sungai Terengganu berhampiran gugusan perkampungan besar Losong.

Sumber: <https://ganutalgia.blogspot.com/2014/11/petua-generasi-lama-terengganu-meramal.html>

### BANJIR BESAR TAHUN 2014



Sehingga 23 Disember 2014 di Terengganu, jumlah mangsa yang dipindahkan meningkat mendadak kepada 11,731 orang. Jumlah pusat pemindahan di seluruh Terengganu adalah sebanyak 90 buah iaitu sembilan di Besut, Dungun (19), Hulu Terengganu (14), Kemaman (36), Kuala Terengganu (8), Marang (2) dan Setiu (2).

Sumber: <https://www.bharian.com.my/berita/nasional/2014/12/24876/terkini-banjir-di-kelantan-terengganu-pahang-tambah-buruk>

### BANJIR TAHUN 2022



Sehingga 18 Disember 2022, banjir di Terengganu semakin buruk apabila seramai 1,866 orang (512 keluarga) dipindahkan ke 38 PPS di enam daerah.

Sumber: <https://www.bharian.com.my/berita/nasional/2022/12/1040955/1866-mangsa-banjir-di-terengganu>

2



@STATSMalaysia



#MyStatsDay



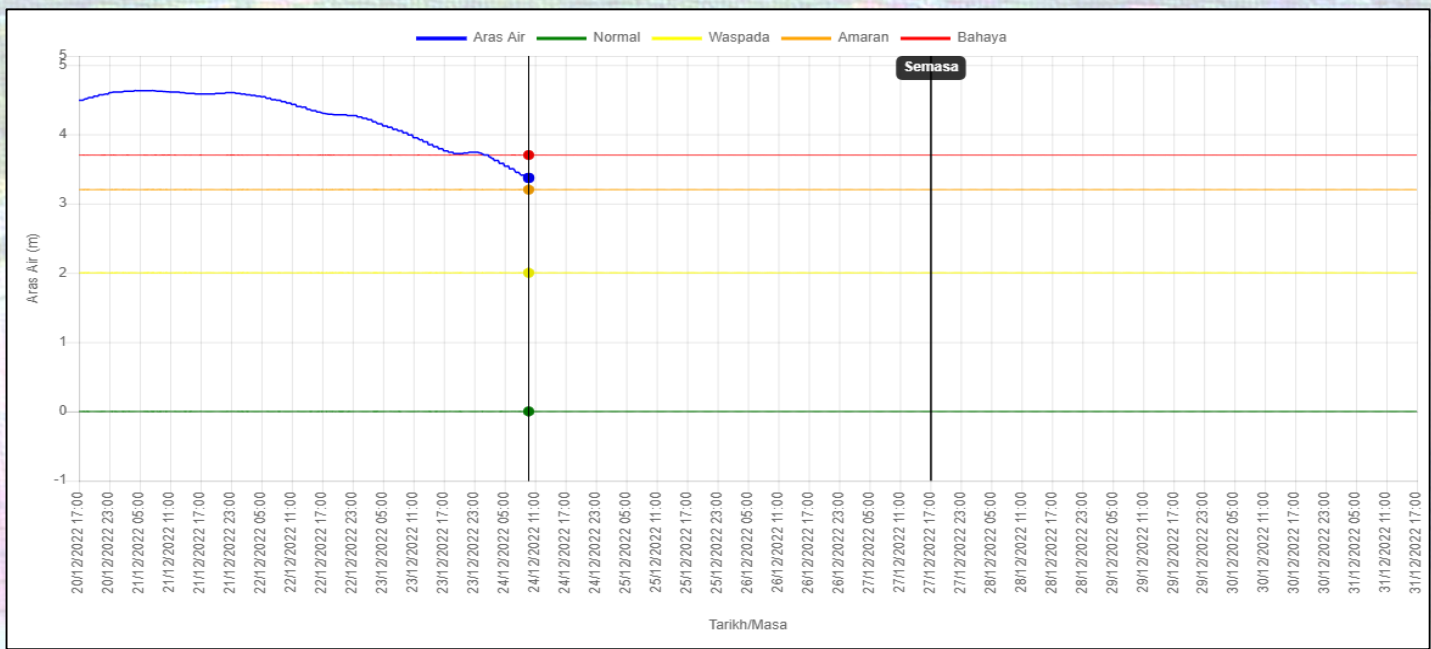
#LeaveNoOneBehind



DOSM/BPPD/17.2022/Series 87



# 04 HIDROGRAF STESEN



Paparan Hydrograph pada 24 Disember 2022 menunjukkan paras air Sg. Nerus di Kampung Jeram telah turun di bawah paras bahaya iaitu 3.7 meter.



Sumber: <https://www.trdi.my/tiga-daerah-di-terengganu-dilanda-banjir>

Sumber: [https://publicinfobanjir.water.gov.my/wl-graph/?stationid=6021065\\_DPMS0001](https://publicinfobanjir.water.gov.my/wl-graph/?stationid=6021065_DPMS0001)

3





05

# BANJIR 2022

- Banjir di Kuala Nerus berpunca daripada banjir kilat yang melanda dan air sungai dari kawasan hulu yang sedang menuju ke kuala menyebabkan banyak penempatan sekitar dilimpahi air.
- Antara kawasan yang dilanda banjir kilat di Kuala Nerus ialah Taman Desa Tanjung, Gong Badak, Pusat Perniagaan Paya Keladi, UNISZA, Simpang 3 UMT, Seberang Takir, Teluk Ketapang dan Tok Jiring.
- Sejumlah dua PPS beroperasi bagi menempatkan mangsa banjir di Kuala Nerus sehingga 11 Disember 2022 adalah seperti berikut:
  - SK Tok Jembal
  - SK Bukit Nenas



Sumber:  
<https://www.kosmo.com.my/2022/12/09/kuala-terengganu-kuala-nerus-dilanda-banjir-kilat/>  
<https://www.buletintv3.my/nasional/banjir-kemaman-daerah-terbaharu-terjejas/>  
<https://www.sinarharian.com.my/article/235577/berita/semasa/mangsa-banjir-di-terengganu-meningkat>  
<https://www.trdi.my/tiga-daerah-di-terengganu-dilanda-banjir>  
<https://www.hellokerja.com/2022/12/kawasan-banjir-di-terengganu.html>

Penafian: Gambar yang dipaparkan adalah berdasarkan akhbar mStar, Kosmo, Utusan Malaysia, Sinar Harian dan sumber awam.





## TABURAN PENDUDUK, ISI RUMAH DAN TEMPAT KEDIAMAN MENGIKUT MUKIM TERJEJAS BANJIR, KUALA NERUS

Daripada empat mukim di daerah Kuala Nerus, terdapat satu mukim yang terjejas dengan banjir sehingga 22 Disember 2022 iaitu mukim Kuala Nerus seperti berikut:

MUKIM	JUMLAH	LELAKI	PEREMPUAN	ISI RUMAH	TEMPAT KEDIAMAN
MUKIM BATU RAKIT	48,745	23,566	25,179	11,815	12,490
MUKIM KUALA NERUS	93,485	46,932	46,553	22,755	24,991
MUKIM PAKOH	1,757	1,013	744	432	496
MUKIM PULAU REDANG	1,657	980	677	392	926



Sumber: Penemuan Utama Banci Penduduk dan Perumahan Malaysia 2020





# STATISTIK SOSIOEKONOMI & KEMUDAHAN AWAM, KUALA NERUS

## PENDAPATAN ISI RUMAH KASAR BULANAN, 2019



	PURATA (RM)	PENENGAH (RM)
T20	13,587	12,418
M40	6,929	6,799
B40	3,313	3,337
JUMLAH	7,647	6,730

## RUMAH IBADAT



136 MASJID



4 TOKONG



1 KUIL



7 GEREJA

## KESIHATAN

N/A

HOSPITAL  
KERAJAAN



17

KLINIK  
KERAJAAN

## KESELAMATAN



N/A BALAI  
POLIS



1 BALAI  
BOMBA

## PENDIDIKAN



29 SEKOLAH  
RENDAH

16 SEKOLAH  
MENENGAH

Sumber : My Local Stats 2021, Kuala Nerus, Terengganu

DOSM/BPPD/17.2022/Series 87





JABATAN PERANGKAAN MALAYSIA

# 08 BILANGAN PREMIS PERNIAGAAN MENGIKUT SEKTOR, KUALA NERUS



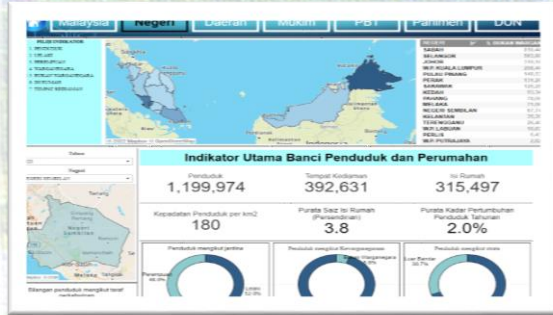
7





JABATAN PERANGKAIN MALAYSIA

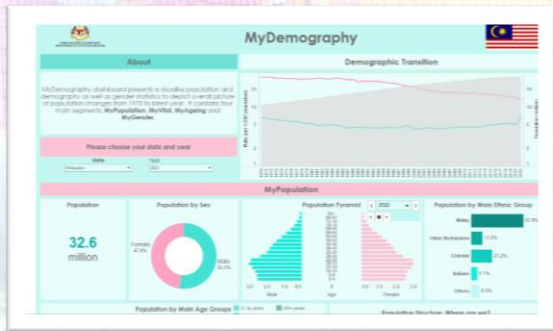
# 09 PORTAL DAN DASHBOARD DOSM : MEDIUM SEBARAN STATISTIK



MyCenDash



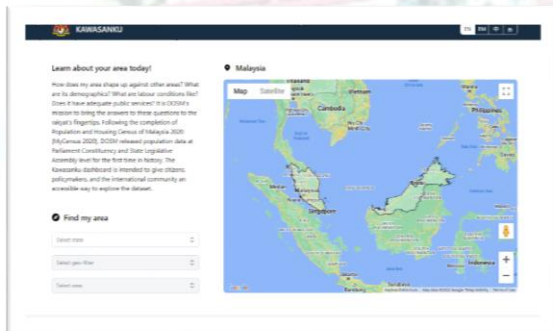
SDG



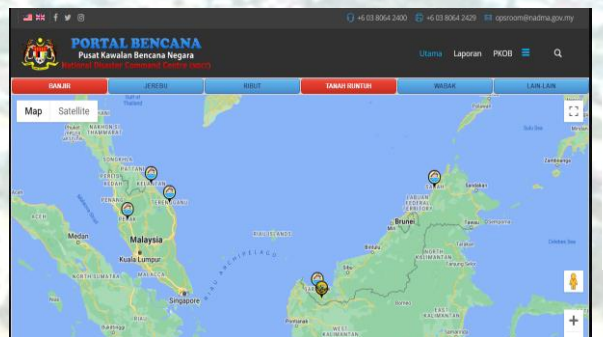
MyDemography



MyLocal Stats



Kawasanku



Portal Bencana NADMA



8



#MyStatsDay



#LeaveNoOneBehind



DOSM/BPPD/17.2022/Series 87