



NEWSLETTER

DOSM/BPPD/2.2022/Siri 9

Kemaskini sehingga 04 Januari 2022

BENCANA BANJIR TANGKAK: FAKTA DAN ANGKA

01

LATAR BELAKANG

- Daerah Tangkak adalah sebuah daerah yang baru diwujudkan di negeri Johor, Malaysia. Sebelum ini Daerah Tangkak dikenali sebagai kawasan Muar Utara. Asalnya daerah ini adalah bahagian utara daerah Muar yang dipisahkan dengan bahagian selatan oleh Sungai Muar.
- Daerah ini dirasmikan oleh Duli Yang Maha Mulia (DYMM) Sultan Johor, Sultan Iskandar ibni Sultan Ismail pada 9 Jun 2008 bersamaan 5 Jamadilakhir 1429H.
- Daerah Tangkak sebelum ini dikenali sebagai Daerah Ledang bersempena nama Gunung Ledang, gunung tertinggi di negeri Johor.

6

Mukim

- Bukit Serampang
- Grisek
- Kesang
- Kundang
- Serom
- Tangkak



02

DEMOGRAFI PENDUDUK



Sumber: https://ms.wikipedia.org/wiki/Daerah_Tangkak



03 BANJIR DI TANGKAK, 2022

Daerah Tangkak merupakan daerah kedua yang terjejas dengan bencana banjir selepas Daerah Segamat.

Antara kawasan yang terjejas dengan banjir di Tangkak sehingga 2 Januari 2022:

- Kampung Seri Makmur
- Kampung Parit Pulai
- PUSPEN Bukit Gambir

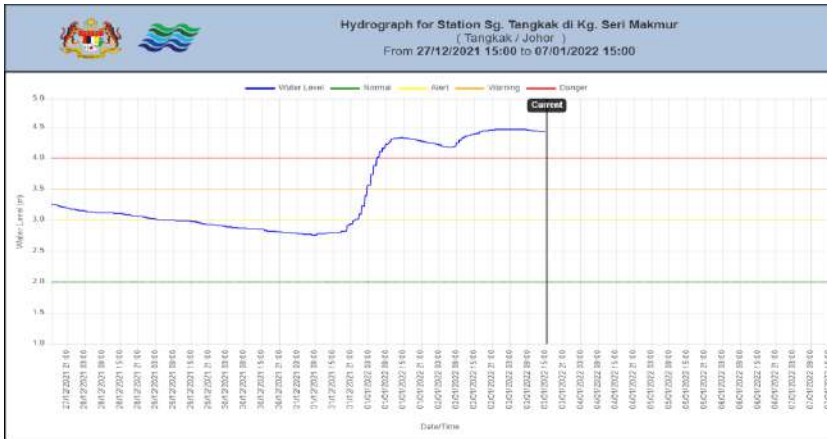
Sungai Tangkak di Kampung Seri Makmur, Tangkak berada pada paras 4.45 meter berbanding paras bahaya 4.00 meter.

Sungai Muar di Simpang Lima Darat juga di Tangkak berada pada paras 4.92 meter berbanding paras bahaya 4.00 meter.

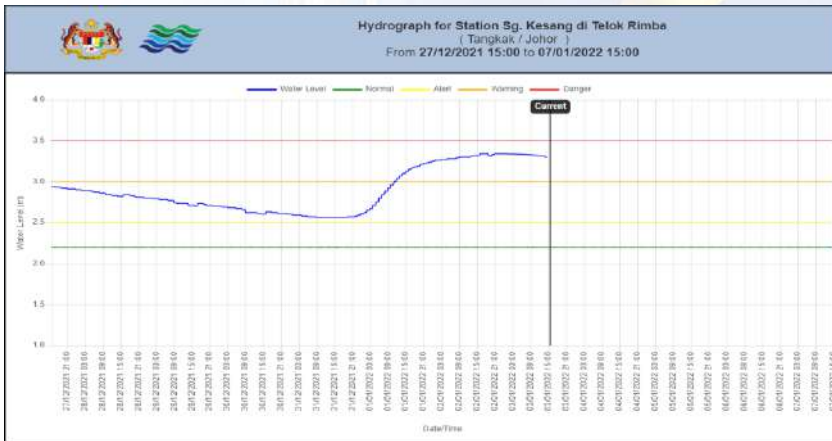


Sumber: <https://www.sinarharian.com.my/article/181166/EDISI/Batu-Pahat-pula-dilanda-banjir>
Facebook Polis Daerah Tangkak, Facebook APM Tangkak

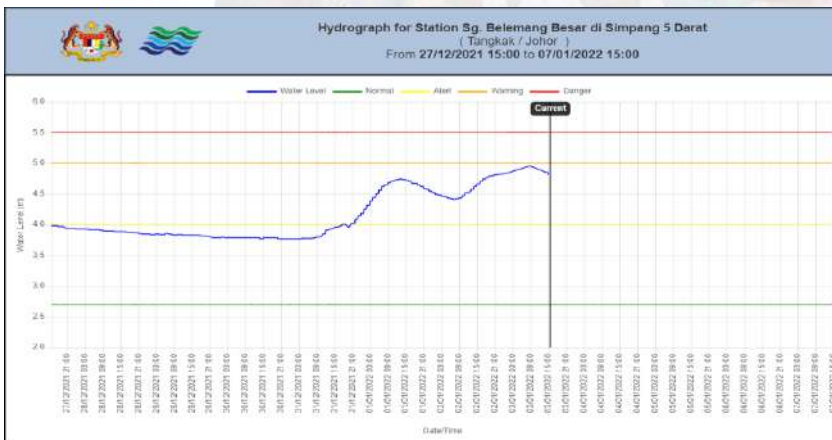
03 BANJIR DI TANGKAK, 2022 (SAMB.)



Paparan Hydrograph menunjukkan paras air Sg. Tangkak di Kg. Seri Makmur mencapai 4.42 meter pada 1 Januari 2022 iaitu telah melebihi paras berbahaya sebanyak 4.0 meter.



Paparan Hydrograph menunjukkan paras air Sg. Kesang di Telok Rimba sudah menghampiri paras berbahaya iaitu 3.5 meter.

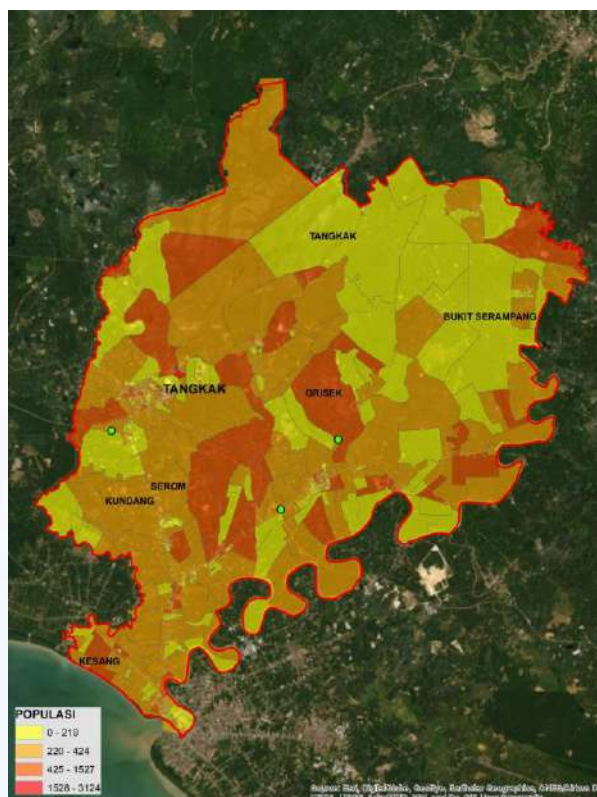


Paparan Hydrograph menunjukkan paras air Sg. Belemang Besar di Simpang 5 Darat menghampiri paras berjaga-jaga.



Sumber:

<https://publicinfobanjir.water.gov.my/?lang=en#>,
<https://wartakyat.com.my/index.php/2022/01/01/1080-mangsa-banjir-dipindahkan-di-segamat-tangkak/>



PENDUDUK TANGKAK 2020

157,494

LELAKI
81,618PEREMPUAN
75,876

KAWASAN	PENDUDUK	LELAKI	PEREMPUAN
BANDAR BUKIT KANGKAR	587	324	263
BANDAR PARIT BUNGA	1,843	933	910
BANDAR SEROM	1,051	535	516
BANDAR SUNGAI MATI	1,773	938	835
BANDAR TANGKAK	2,742	1,420	1,322
MUKIM BUKIT SERAMPANG	8,533	4,642	3,891
MUKIM GRISEK ²	32,223	16,923	15,300
MUKIM KESANG	17,192	8,687	8,505
MUKIM KUNDANG	4,342	2,212	2,130
MUKIM SEROM	24,850	12,796	12,054
MUKIM TANGKAK	62,358	32,208	30,150

Merujuk kepada jumlah Penduduk kawasan yang mengalami banjir dan tidak menggambarkan bilangan mangsa banjir

Nota:

1 Data Banci 2020 yang dilaporkan seperti jadual di atas adalah penemuan awalan diperingkat operasi dan akan dimuktamadkan setelah melalui proses verifikasi dan validasi data

2 Termasuk Pekan Grisek

TABURAN PENDUDUK MENGIKUT TEMPAT KEDIAMAN DAN KUMPULAN UMUR, TANGKAK¹



TEMPAT KEDIAMAN

43,538



PENDUDUK

157,494



0-14 TAHUN

32,293

15-64 TAHUN

112,554

65+ TAHUN

12,647

KAWASAN	TEMPAT KEDIAMAN	PENDUDUK	KUMPULAN UMUR		
			0 - 14	15 - 64	65 +
BANDAR BUKIT KANGKAR	257	587	103	393	91
BANDAR PARIT BUNGA	426	1,843	481	1,229	125
BANDAR SEROM	238	1,051	226	735	90
BANDAR SUNGAI MATI	376	1,773	309	1,332	132
BANDAR TANGKAK	562	2,742	860	1,628	254
MUKIM BUKIT SERAMPANG	2,563	8,533	1,445	6,322	769
MUKIM GRISEK ²	8,610	32,223	6,831	22,528	2,874
MUKIM KESANG	5,436	17,192	3,409	12,565	1,218
MUKIM KUNDANG	1,155	4,342	867	3,041	439
MUKIM SEROM	7,197	24,850	4,939	17,755	2,151
MUKIM TANGKAK	16,718	62,358	12,823	45,026	4,504

Nota:

1 Data Banci 2020 yang dilaporkan seperti jadual di atas adalah penemuan awalan diperingkat operasi dan akan dimuktamadkan setelah melalui proses verifikasi dan validasi data

2 Termasuk Pekan Grisek

06 TABURAN PENDUDUK MENGIKUT ETNIK, TANGKAK¹



BILANGAN PENDUDUK (ORANG)	BUMIPUTERA	CINA	INDIA	LAIN-LAIN ²
	99,778 (66.5%)	41,547 (27.7%)	7,997 (5.3%)	756 (0.5%)

KAWASAN	BUMIPUTERA	CINA	INDIA	LAIN-LAIN ²
BANDAR BUKIT KANGKAR	213	333	11	*
BANDAR PARIT BUNGA	1,370	439	*	*
BANDAR SEROM	439	575	20	*
BANDAR SUNGAI MATI	1,215	450	82	*
BANDAR TANGKAK	1,213	1,103	245	39
MUKIM BUKIT SERAMPANG	6,498	1,380	54	23
MUKIM GRISEK ³	19,503	10,218	622	121
MUKIM KESANG	14,428	1,353	110	106
MUKIM KUNDANG	3,339	852	67	*
MUKIM SEROM	16,176	7,346	432	82
MUKIM TANGKAK	35,384	17,498	6,347	369

Nota:

1 Data Banci 2020 yang dilaporkan seperti jadual di atas adalah penemuan awalan diperingkat operasi dan akan dimuktamadkan setelah melalui proses verifikasi dan validasi data

2 Tidak termasuk bukan warganegara

3 Termasuk Pekan Grisek

* Angka terlalu kecil untuk diterbitkan



PENDAPATAN ISI RUMAH KASAR BULANAN, 2019 (TANGKAK)

	PURATA (RM)	PENENGAH (RM)
T20	14,745	13,774
M40	7,362	7,008
B40	3,595	3,712
JUMLAH	6,659	5,561

RUMAH IBADAT



72 MASJID
150 SURAU



N/A TOKONG



N/A KUIL



N/A GEREJA

KESIHATAN

1

HOSPITAL
KERAJAAN



37

KLINIK
KERAJAAN

24

KLINIK SWASTA

KESELAMATAN



1 IPD
6 BALAI
POLIS



2 BALAI
BOMBA

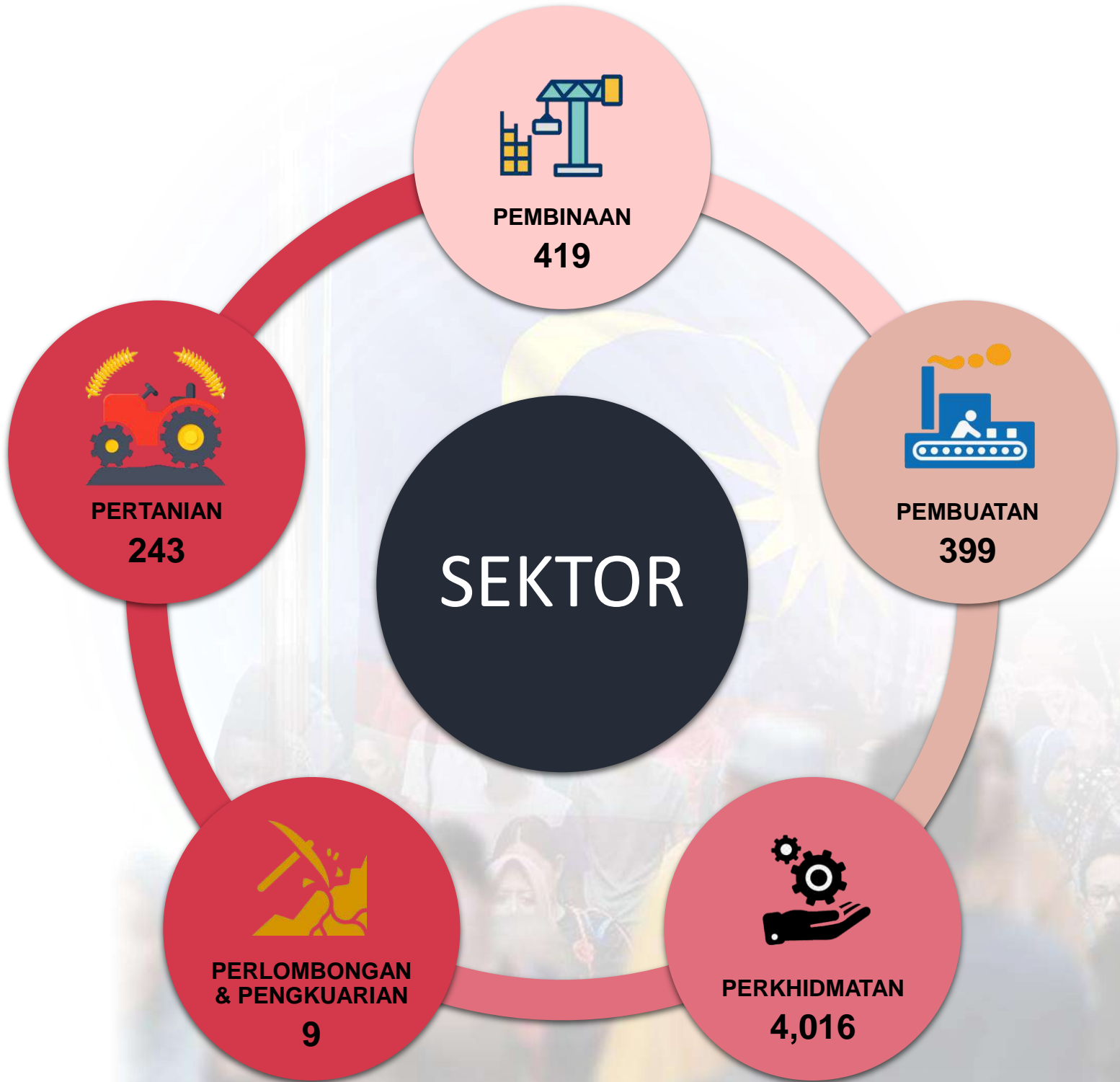
PENDIDIKAN



65 SEKOLAH
RENDAH

16 SEKOLAH
MENENGAH

JUMLAH PREMIS PERNIAGAAN 5,086



Sumber: Malaysia Statistical Business Register (MSBR), 4 Januari 2022



Sumber: Berita Harian, 2 Jan 2022, Harian Metro, 2 Jan 2022 dan Kosmo 2 Jan 2022