



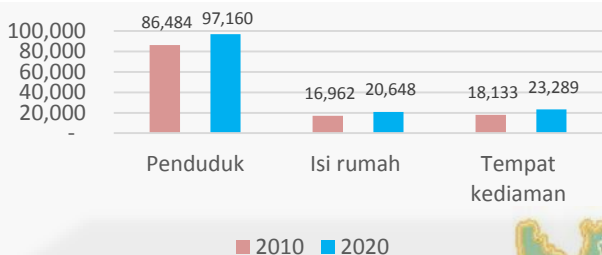
NEWSLETTER

DOSM/BPPD/5.2022/Siri 12

Dikemaskini pada 3 Januari 2022

BENCANA BANJIR LIPIS & RAUB : FAKTA DAN ANGKA

LATAR BELAKANG



- **Lipis** adalah sebuah daerah yang terletak di Pahang Barat yang yang digelar Bandar Warisan di Negeri Pahang. Keluasan daerah ini ialah 5,408 kilometer persegi. Ia terletak bersempadanan dengan daerah Cameron Highlands di barat laut, Gua Musang Kelantan di utara, Jerantut Pahang di timur dan Raub, Pahang di barat daya. Daerah Lipis diletakkan di bawah pentadbiran Pejabat Daerah & Tanah Lipis dan Majlis Daerah Lipis dan terbahagi kepada 18 mukim iaitu Mukim Batu Yon, Mukim Budu, Mukim Cheka, Mukim Gua, Mukim Hulu Jelai, Mukim Kechau, Mukim Kuala Lipis, Mukim Penjom, Mukim Tanjung Besar, Mukim Telang, Bandar Kuala Lipis, Bandar Benta, Pekan Padang Tengku, Pekan Taman Jelai, Pekan Penjom, Pekan Mela, Pekan Merapuh dan Pekan Kechau Tui.

- **Raub** adalah sebuah daerah yang juga terletak di Pahang Barat yang berkedudukan 108 km dari timur laut Kuala Lumpur dan bertentangan dengan Banjaran Titiwangsa. Daerah ini berkeluasan 2,269 kilometer persegi dan bersempadanan dengan Negeri Selangor di sebelah barat, Lipis Pahang di timur laut dan Bentong Pahang di Selatan. Daerah Raub diletakkan di bawah pentadbiran Pejabat Daerah & Tanah Raub dan Majlis Daerah Raub dan terbahagi kepada 10 mukim iaitu Mukim Batu Talam, Mukim Dong, Mukim Gali, Mukim Hulu Dong, Mukim Sega, Mukim Semantan Hulu, Mukim Teras, Bandar Raub, Pekan Cheroh dan Pekan Dong.



KAWASAN BANJIR MENGIKUT LOKALITI, LIPIS & RAUB 2022

- ❑ Banjir Gelombang Kedua bermula di Lipis dan Raub pada 1 Januari 2022
- ❑ 485 mangsa di Lipis
- ❑ 280 mangsa di Raub

1. DATARAN ORANG KAYA HAJI
2. SMK CLIFFORD
3. TANJUNG LIPIS



1. KAMPUNG ULU GALI
2. SIMPANG PECAH BATU
3. KG. TOK MACHANG
4. KG. PINTU PADANG
5. RUMAH PPRT, KG. SRI JAYA
6. PERUMAHAN TANAH KELOMPOK
7. KG. CHENUA
8. KG. ULU RENGOL
9. KG. KUALA ATOK
10. KG. TANJUNG MANGGIS
11. KG. SENKELA
12. KG. CHENUA SEGA
13. KG. KUNDANG PATAH
14. KG. BUKIT PELONG SEGA
15. KG. JERUAS

TABURAN JUMLAH PENDUDUK MENGIKUT JANTINA DAN LOKALITI, LIPIS¹



KAWASAN	PENDUDUK	LELAKI	PEREMPUAN
Mukim Batu Yon * ₁	10,127	5,443	4,684
Mukim Budu	2,325	1,148	1,177
Mukim Cheka * ₂	5,489	2,942	2,547
Mukim Gua * ₃	3,059	1,845	1,214
Mukim Hulu Jelai	22,441	11,302	11,139
Mukim Kechau	5,630	3,688	1,942
Mukim Kuala Lipis	1,690	850	840
Mukim Penjom * ₄	11,472	6,259	5,213
Mukim Tanjung Besar	4,523	2,256	2,267
Mukim Telang	5,487	2,876	2,611
Bandar Kuala Lipis	16,857	8,672	8,185
Bandar Benta	3,360	1,707	1,653
Pekan Padang Tengku	2,441	1,305	1,136
Pekan Penjom	743	413	330

Penduduk Lipis

• **Penduduk:**
95,644

➤ **Lelaki:**
50,706

➤ **Perempuan:**
44,938

*

- 1 Pekan Merapuh termasuk dalam Mukim Batu Yon
- 2 Pekan Mela termasuk dalam Mukim Cheka
- 3 Pekan Kechau Tui termasuk dalam Mukim Gua
- 4 Pekan Taman Jelai termasuk dalam Mukim Penjom

Angka merujuk kepada jumlah Penduduk Kawasan yang mengalami banjir dan tidak menggambarkan bilangan mangsa banjir

Nota:

1 Data Banci 2020 yang dilaporkan seperti jadual di atas adalah penemuan awalan diperingkat operasi dan akan dimuktamadkan setelah melalui proses verifikasi dan validasi data.

TABURAN JUMLAH PENDUDUK MENGIKUT JANTINA DAN LOKALITI, RAUB¹



KAWASAN	PENDUDUK	LELAKI	PEREMPUAN
Mukim Batu Talam	12,764	6,889	5,875
Mukim Dong * ₁	5,681	2,980	2,701
Mukim Gali	60,071	31,238	28,833
Mukim Hulu Dong	1,151	576	575
Mukim Sega	5,360	2,861	2,499
Mukim Semantan Hulu	2,178	1,375	803
Mukim Teras	5,892	3,284	2,608
Bandar Raub	982	517	465
Pekan Cheroh	2,240	1,153	1,087

* 1 Pekan Dong termasuk dalam Mukim Dong

Penduduk Raub

- **Penduduk:**
96,319
- **Lelaki:**
50,873
- **Perempuan:**
45,446

Angka merujuk kepada jumlah Penduduk Kawasan yang mengalami banjir dan tidak menggambarkan bilangan mangsa banjir

Nota:

1 Data Banci 2020 yang dilaporkan seperti jadual di atas adalah penemuan awalan diperingkat operasi dan akan dimuktamadkan setelah melalui proses verifikasi dan validasi data.

TABURAN PENDUDUK MENGIKUT ETNIK¹ (LIPIS)



Bilangan
Penduduk
(orang)

BUMIPUTERA

CINA

INDIA

LAIN-LAIN²

69,252

35,109

9,500

1,285

KAWASAN	BUMIPUTERA	Cina	India	Lain-Lain
Mukim Batu Yon	8,742	10	14	80
Mukim Budu	2,285	36	-	*
Mukim Cheka	4,595	18	*	35
Mukim Gua	1,834	*	235	12
Mukim Hulu Jelai	22,220	15	36	27
Mukim Kechau	4,106	*	18	26
Mukim Kuala Lipis	1,184	397	99	*
Mukim Penjom	7,925	1,345	498	24
Mukim Tanjung Besar	4,511	*	-	*
Mukim Telang	5,299	-	*	22
Bandar Kuala Lipis	12,560	2,934	1,128	42
Bandar Benta	1,485	1,600	246	*
Pekan Padang Tengku	1,966	189	170	*
Pekan Taman Jelai	284	247	141	-
Pekan Penjom	123	598	-	*
Pekan Mela	643	-	-	-
Pekan Merapuh	869	-	-	-
Pekan Kechau Tui	432	-	-	-


Nota:

1 Data Banci 2020 yang dilaporkan seperti jadual di atas adalah penemuan awalan diperingkat operasi dan akan dimuktamadkan setelah melalui proses verifikasi dan validasi data.

2 Lain-lain tidak termasuk bukan warganegara.

* Angka terlalu kecil untuk diterbitkan.

TABURAN PENDUDUK MENGIKUT ETNIK¹ (RAUB)



KAWASAN	BUMIPUTERA	CINA	INDIA	LAIN-LAIN
Mukim Batu Talam	11,238	85	274	52
Mukim Dong	5,196	12	*	19
Mukim Gali	29,387	24,321	3,763	233
Mukim Hulu Dong	1,133	-	-	*
Mukim Sega	4,822	43	23	14
Mukim Semantan Hulu	1,455	146	191	*
Mukim Teras	2,027	2,744	480	116
Bandar Raub	445	395	80	*
Pekan Cheroh	210	1,427	456	18
Pekan Dong	235	*	-	-

Nota:

1 Data Banci 2020 yang dilaporkan seperti jadual di atas adalah penemuan awalan diperingkat operasi dan akan dimuktamadkan setelah melalui proses verifikasi dan validasi data.

2 Lain-lain tidak termasuk bukan warganegara.

* Angka terlalu kecil untuk diterbitkan.

TABURAN PENDUDUK MENGIKUT TEMPAT KEDIAMAN DAN KUMPULAN UMUR¹ (LIPIS)



Tempat Kediaman
23,289



Penduduk
95,644

0 – 14 tahun



24,460
orang

15 – 64 tahun



66,127
orang

65+ tahun



5,057
orang

KAWASAN	TEMPAT KEDIAMAN	PENDUDUK	KUMPULAN UMUR		
			0-14	15-64	65 +
Mukim Batu Yon *1	2,646	10,127	2,650	6,905	572
Mukim Budu	585	2,325	855	1,371	99
Mukim Cheka *2	1,404	5,489	1,457	3,686	346
Mukim Gua *3	857	3,059	602	2,320	137
Mukim Hulu Jelai	4,730	22,441	5,500	16,020	921
Mukim Kechau	1,508	5,630	1,142	4,324	164
Mukim Kuala Lipis	315	1,690	443	1,105	142
Mukim Penjom *4	2,709	11,472	2,818	8,057	597
Mukim Tanjung Besar	897	4,523	1,318	2,956	249
Mukim Telang	1,616	5,487	1,345	3,773	369
Bandar Kuala Lipis	4,273	16,857	4,825	11,188	844
Bandar Benta	944	3,360	677	2,317	366
Pekan Padang Tengku	551	2,441	721	1,614	106
Pekan Penjom	254	743	107	491	145

*

- 1 Pekan Merapuh termasuk dalam Mukim Batu Yon
- 2 Pekan Mela termasuk dalam Mukim Cheka
- 3 Pekan Kechau Tui termasuk dalam Mukim Gua
- 4 Pekan Taman Jelai termasuk dalam Mukim Penjom

Nota:

1 Data Banci 2020 yang dilaporkan seperti jadual di atas adalah penemuan awalan di peringkat operasi dan akan dimuktamadkan setelah melalui proses verifikasi dan validasi data.

TABURAN PENDUDUK MENGIKUT TEMPAT KEDIAMAN DAN KUMPULAN UMUR¹ (RAUB)



Tempat Kediaman
25,425



Penduduk
96,319

0 – 14 tahun



24,407
orang

15 – 64 tahun



65,513
orang

65+ tahun



6,399
orang

KAWASAN	TEMPAT KEDIAMAN	PENDUDUK	KUMPULAN UMUR		
			0-14	15-64	65 +
Mukim Batu Talam	3,065	12,764	2,743	9,288	733
Mukim Dong * ¹	1,662	5,681	1,586	3,734	361
Mukim Gali	15,761	60,071	15,843	40,207	4,021
Mukim Hulu Dong	453	1,151	239	766	146
Mukim Sega	1,341	5,360	1,328	3,578	454
Mukim Semantan Hulu	591	2,178	391	1,631	156
Mukim Teras	1,692	5,892	1,491	4,103	298
Bandar Raub	294	982	297	640	45
Pekan Cheroh	566	2,240	489	1,566	185

* 1 Pekan Dong termasuk dalam Mukim Dong

Nota:

¹ Data Banci 2020 yang dilaporkan seperti jadual di atas adalah penemuan awalan di peringkat operasi dan akan dimuktamadkan setelah melalui proses verifikasi dan validasi data.

STATISTIK SOSIOEKONOMI & KEMUDAHAN AWAM (LIPIS)



PENDAPATAN ISI RUMAH KASAR BULANAN, 2019

Purata (RM)		Penengah (RM)
10,980	T20	10,161
5,356	M40	5,159
2,908	B40	3,020
4,504	JUMLAH	3,646



PENDIDIKAN

Sekolah menengah 15 buah

Sekolah rendah 54 buah

KESIHATAN



Hospital Kerajaan 1 buah

Klinik Kerajaan 32 buah

Klinik Swasta 9 buah

KESELAMATAN




IPD dan Balai polis 7 buah



Balai bomba 2 buah

RUMAH IBADAT



Islam

Masjid 80

Surau 123

Bukan Islam

Tokong 6

Kuil 7

Gereja 3

Lain-lain -

Sumber: My Local Stats 2020, Lipis, Pahang

STATISTIK SOSIOEKONOMI & KEMUDAHAN AWAM (RAUB)



PENDAPATAN ISI RUMAH KASAR BULANAN, 2019

Purata (RM)

Penengah (RM)

12,755	T20	9,627
5,085	M40	4,978
3,061	B40	3,151
5,005	JUMLAH	3,805



PENDIDIKAN

Sekolah menengah

12 buah

Sekolah rendah

43 buah

KESIHATAN



Hospital Kerajaan

1 buah

Klinik Kerajaan

27 buah

Klinik Swasta

14 buah

KESELAMATAN



IPD dan Balai polis


6 buah



Balai bomba

1 buah

RUMAH IBADAT



Islam

Masjid

48

Surau

78

Bukan Islam

Tokong

10

Kuil

1

Gereja

—

Lain-lain

—

Sumber: My Local Stats 2020, Raub, Pahang

BILANGAN PERTUBUHAN MENGIKUT SEKTOR (LIPIS)



PERKHIDMATAN

1,647



PERTANIAN

80



PEMBUATAN

78



PEMBINAAN

118



PERLOMBONGAN
& PENGKUARIAN

10

BILANGAN PERTUBUHAN MENGIKUT SEKTOR (RAUB)



PERKHIDMATAN

2,202



PERTANIAN

142



PEMBUATAN

143



PEMBINAAN

125



PERLOMBONGAN
& PENGKUARIAN

17

Sumber: Malaysia Statistical Business Register (MSBR), 4 Januari 2022

BANJIR GELOMBANG KE-2 PAHANG



Sumber gambar:

- 1 PKOB Lipis (3 Januari 2022)
- 2 Buletin TV3 & Buletin TV9 (2 Januari 2022)
- 3 www.pahang.gov.my (31 Disember 2021)