



BENCANA BANJIR KUANTAN : FAKTA DAN ANGKA

01 LATAR BELAKANG

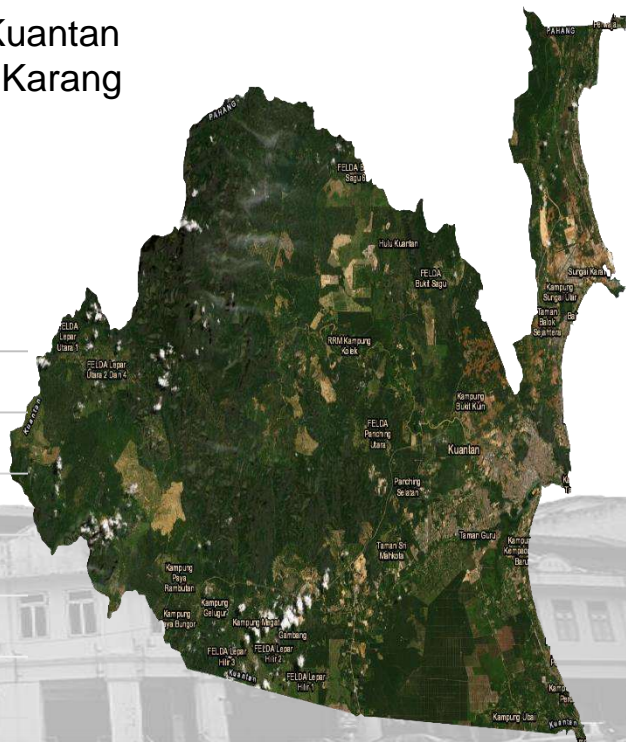
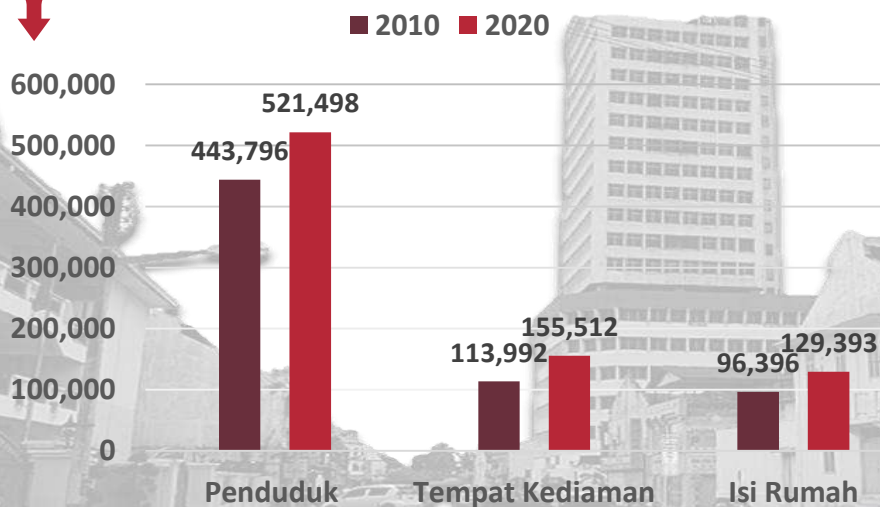
- Kuantan adalah sebuah bandar raya dan merupakan ibu negeri Pahang Darul Makmur. Kuantan terletak berhampiran sungai Kuantan menghadap ke Laut Cina Selatan. Bermula dari tahun 1976, pusat pentadbiran negeri Pahang berpindah ke Kuantan dari Kuala Lipis
- Kuantan adalah sebuah bandar besar di Pantai Timur Semenanjung Malaysia, di kedudukan 3° 50' Utara, 103° 20' Timur (ini adalah lokasi sebelum kejadian gempa bumi dan tsunami 26 Disember 2004, yang dikatakan telah menganjakkkan Semenanjung Malaysia beberapa sentimeter dari kedudukan asal).

6

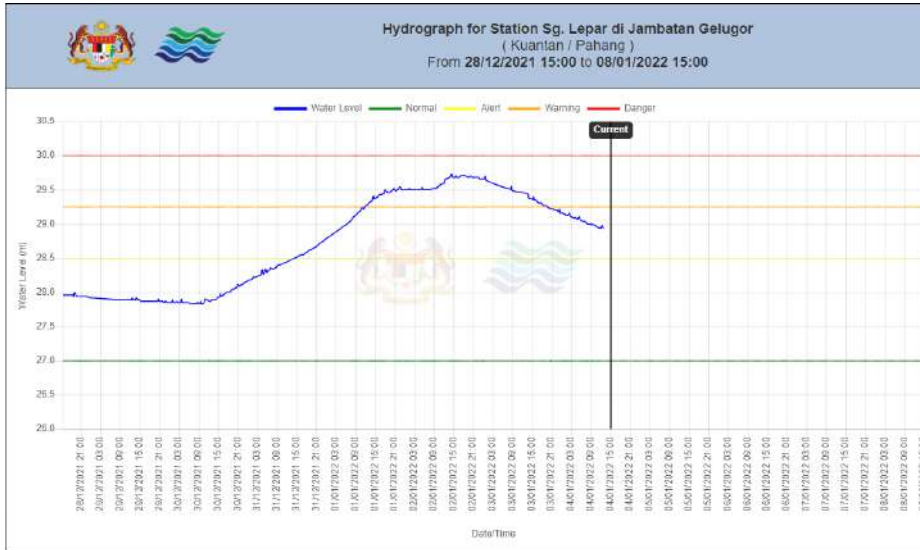
Mukim

- Beserah
- Ulu Kuantan
- Ulu Lepar
- Penor
- Kuala Kuantan
- Sungai Karang

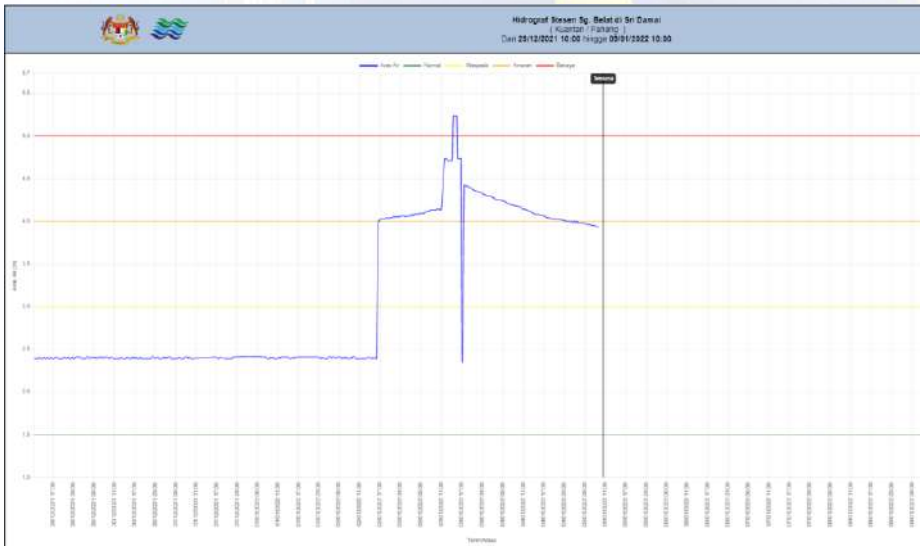
02 DEMOGRAFI PENDUDUK



Sumber: <https://ms.wikipedia.org/wiki/Kuantan>



Paparan Hydrograph menunjukkan paras air Sg. Lepar di Jambatan Gelugor semakin menurun ke paras waspada.



Paparan Hydrograph menunjukkan paras air Sg. Belat di Sri Damai melebihi paras bahaya pada 3 Januari 2022 dan sehingga 5 Januari 2022 menunjukkan bacaan menurun tetapi masih di paras waspada.



Sumber: <https://publicinfobanjir.water.gov.my/?lang=en#>
<https://BeritaHarian>, 18.12.2021 dan [Harian Metro](https://HarianMetro), 17.12.2021



PENDUDUK KUANTAN 2020
521,498




LELAKI
272,467



PEREMPUAN
249,031

KAWASAN	PENDUDUK	LELAKI	PEREMPUAN
MUKIM BESERAH	20,104	10,149	9,955
MUKIM ULU KUANTAN	6,684	3,836	2,848
MUKIM ULU LEPAR	17,009	9,395	7,614
MUKIM KUALA KUANTAN ²	300,535	154,689	145,846
MUKIM PENOR	21,817	12,069	9,748
MUKIM SUNGAI KARANG	65,557	35,864	29,693
BANDAR GAMBANG	1,088	584	504
BANDAR KUANTAN	83,926	43,446	40,480
PEKAN BESERAH	4,778	2,435	2,343



Angka merujuk kepada jumlah penduduk kawasan yang mengalami banjir dan tidak menggambarkan bilangan mangsa banjir

Nota:

1 Data Banci 2020 yang dilaporkan seperti jadual di atas adalah penemuan awalan diperingkat operasi dan akan dimuktamadkan setelah melalui proses verifikasi dan validasi data

2 Termasuk Pekan Tanjung Lumput

TABURAN PENDUDUK MENGIKUT TEMPAT KEDIAMAN DAN KUMPULAN UMUR, KUANTAN¹



TEMPAT KEDIAMAN

155,512



PENDUDUK

521,498



0-14 TAHUN

143,009

15-64 TAHUN

360,401

65+ TAHUN

18,088

KAWASAN	TEMPAT KEDIAMAN	PENDUDUK	KUMPULAN UMUR		
			0 - 14	15 - 64	65 +
MUKIM BESERAH	6,451	20,104	6,124	13,526	454
MUKIM ULU KUANTAN	2,423	6,684	914	5,489	281
MUKIM ULU LEPAR	6,415	17,009	2,795	13,610	604
MUKIM KUALA KUANTAN ²	85,994	300,535	86,599	205,142	8,794
MUKIM PENOR	6,772	21,817	6,931	14,612	274
MUKIM SUNGAI KARANG	17,996	65,557	20,567	44,081	909
BANDAR GAMBANG	403	1,088	239	770	79
BANDAR KUANTAN	27,702	83,926	17,703	59,741	6,482
PEKAN BESERAH	1,356	4,778	1,137	3,430	211

Angka merujuk kepada jumlah Penduduk Kawasan yang mengalami banjir dan tidak menggambarkan bilangan mangsa banjir

Nota:

1 Data Banci 2020 yang dilaporkan seperti jadual di atas adalah penemuan awalan diperingkat operasi dan akan dimuktamadkan setelah melalui proses verifikasi dan validasi data

2 Termasuk Pekan Tanjung Lumpur

06 TABURAN PENDUDUK MENGIKUT ETNIK, KUANTAN¹



**BILANGAN
PENDUDUK
(ORANG)**

BUMIPUTERA
417,654
(83.1%)

CINA
69,365
(13.8%)

INDIA
12,786
(2.5%)

LAIN-LAIN²
2,742
(0.6%)

KAWASAN	BUMIPUTERA	CINA	INDIA	LAIN-LAIN ²
MUKIM BESERAH	19,535	217	256	*
MUKIM ULU KUANTAN	4,356	850	129	25
MUKIM ULU LEPAR	14,697	55	163	241
MUKIM KUALA KUANTAN ³	259,568	26,188	6,683	1,528
MUKIM PENOR	20,846	62	23	20
MUKIM SUNGAI KARANG	59,515	221	216	434
BANDAR GAMBANG	215	844	-	*
BANDAR KUANTAN	34,177	40,913	5,313	477
PEKAN BESERAH	4,745	15	*	-

Nota:

1 Data Banci 2020 yang dilaporkan seperti jadual di atas adalah penemuan awalan diperingkat operasi dan akan dimuktamadkan setelah melalui proses verifikasi dan validasi data

2 Tidak termasuk bukan warganegara

3 Termasuk Pekan Tanjung Lumpur

* Angka terlalu kecil untuk diterbitkan



PENDAPATAN ISI RUMAH KASAR BULANAN, 2019 (KUANTAN)

	PURATA (RM)	PENENGAH (RM)
T20	12,371	10,953
M40	5,442	5,292
B40	2,988	3,110
JUMLAH	7,071	5,654

RUMAH IBADAT



109 MASJID
243 SURAU



72 TOKONG



20 KUIL



17 GEREJA

KESIHATAN

2 HOSPITAL
KERAJAAN



41 KLINIK
KERAJAAN
113 KLINIK
SWASTA

KESELAMATAN



1 IPD
8 BALAI
POLIS



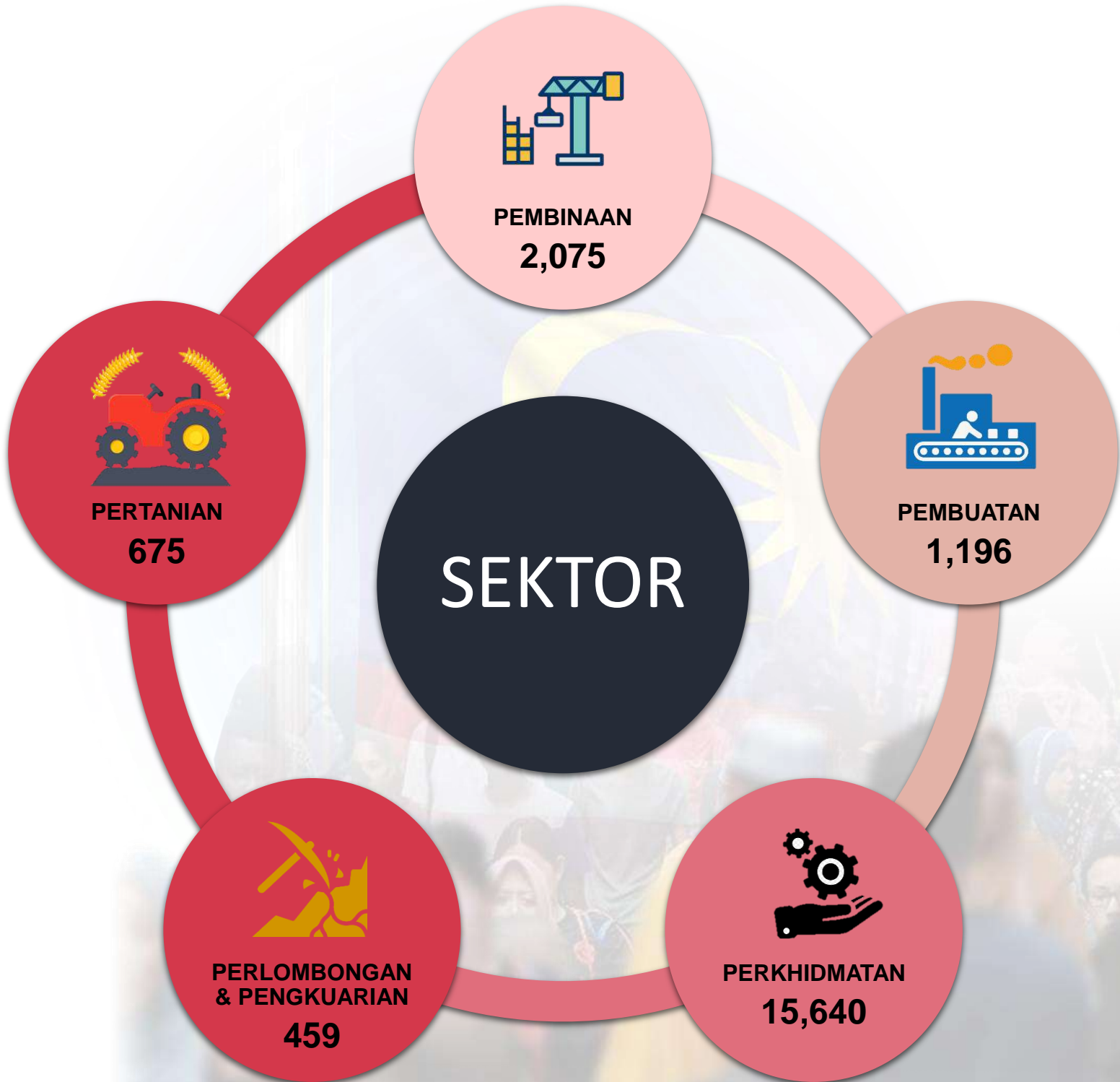
4 BALAI
BOMBA

PENDIDIKAN



88 SEKOLAH
RENDAH
48 SEKOLAH
MENENGAH

JUMLAH PREMIS PERNIAGAAN 20,045



Sumber: Malaysia Statistical Business Register (MSBR), 4 Januari 2022



Sumber: Berita Harian Online , 18 Dis 2021 dan Google.com.gambar-banjir-kuantan-2022