



SURVEI IMPAK BENCANA BANJIR TERHADAP INDIVIDU (KAJIAN KES : BESUT, TERENGGANU)

LATAR BELAKANG

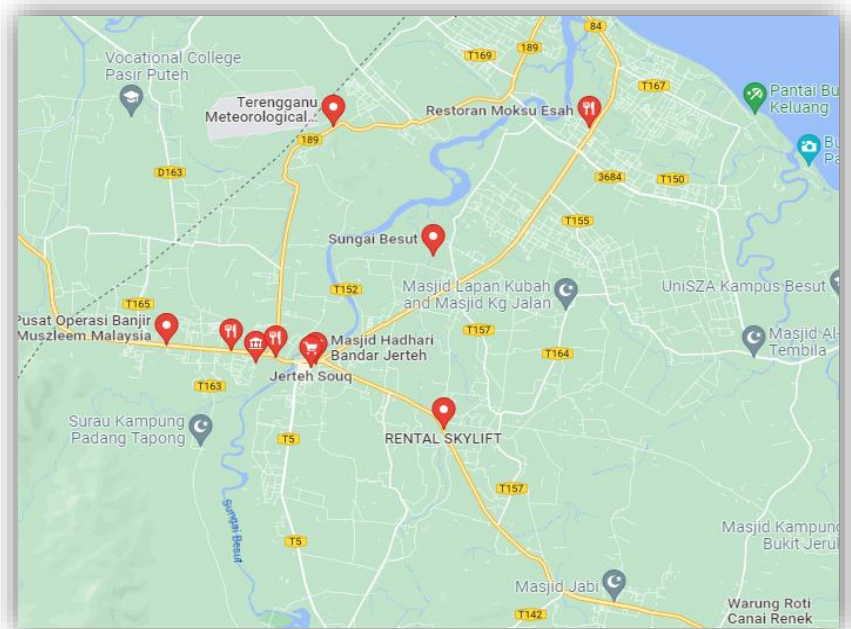
- Survei ini dilaksanakan untuk mengukur impak bencana banjir dari segi kategori kerosakan dan nilai kos kerosakan serta kerugian bagi kawasan yang terjejas.
- Maklumat ini diperolehi daripada individu melalui temuramah bersemuka daripada 8 hingga 16 Januari 2023.
- Besut adalah antara daerah di Terengganu yang terjejas akibat dilanda bencana banjir pada penghujung Disember 2022.

TERENGGANU



Kawasan terjejas banjir.
Keluasan Besut adalah
1,233.7 kilometer persegi.

Sumber: Penemuan Utama Banci 2020.

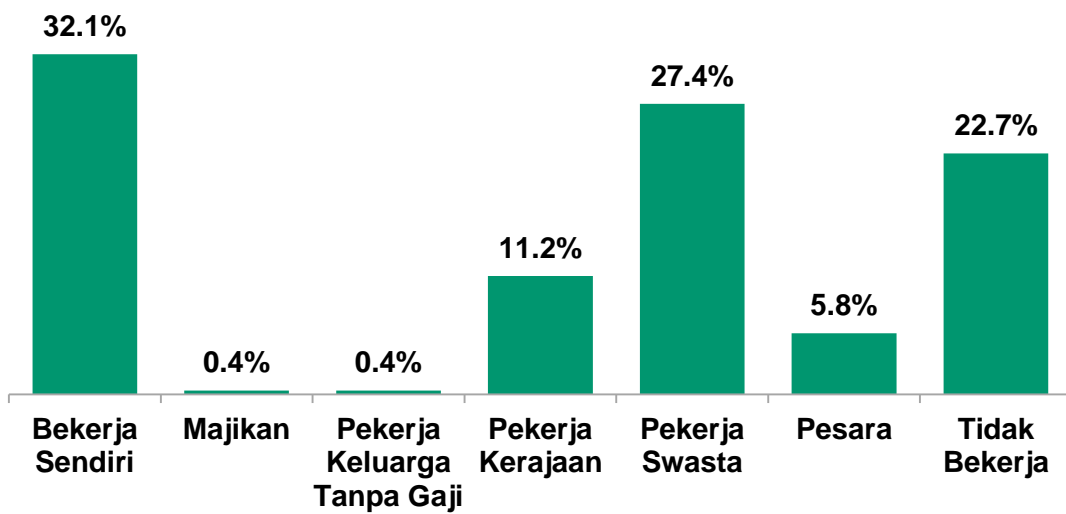


*Nota: Analisis yang dipaparkan adalah berdasarkan responden yang menyertai survei ini dan tidak mewakili pandangan keseluruhan mangsa banjir di Besut, Terengganu. Ia harus ditafsir secara berhati-hati bagi menilai impak bencana banjir dan ia bukanlah statistik rasmi. Namun, ia boleh digunakan untuk menyokong dalam memberi gambaran tentang situasi banjir di Besut, Terengganu. DOSM tidak akan bertanggungjawab ke atas sebarang implikasi daripada penggunaan statistik ini.

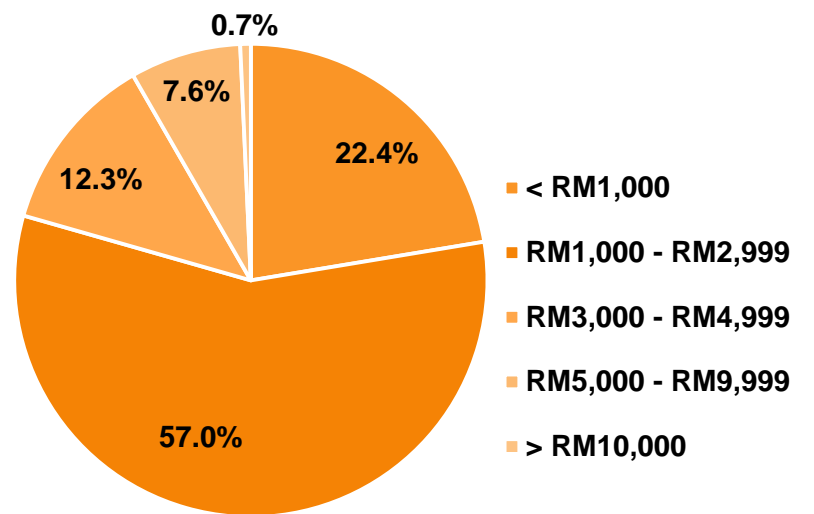


PROFIL RESPONDEN

Taraf Pekerjaan Responden

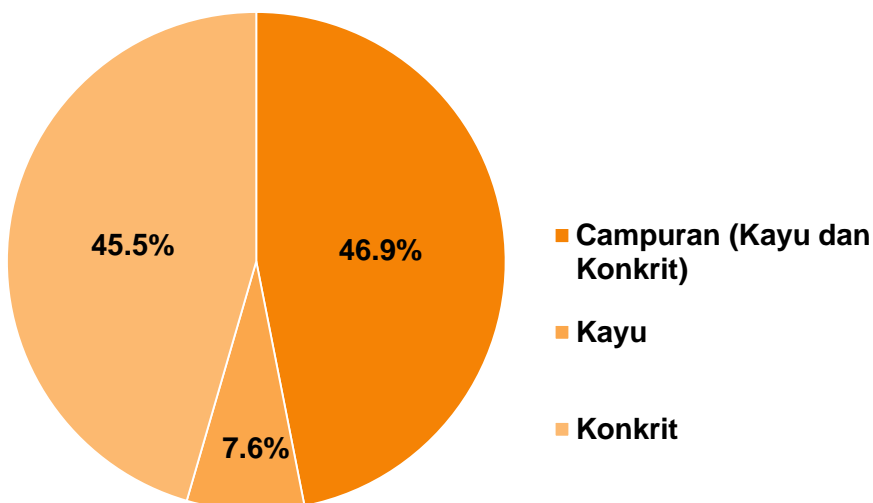


Pendapatan Isi Rumah

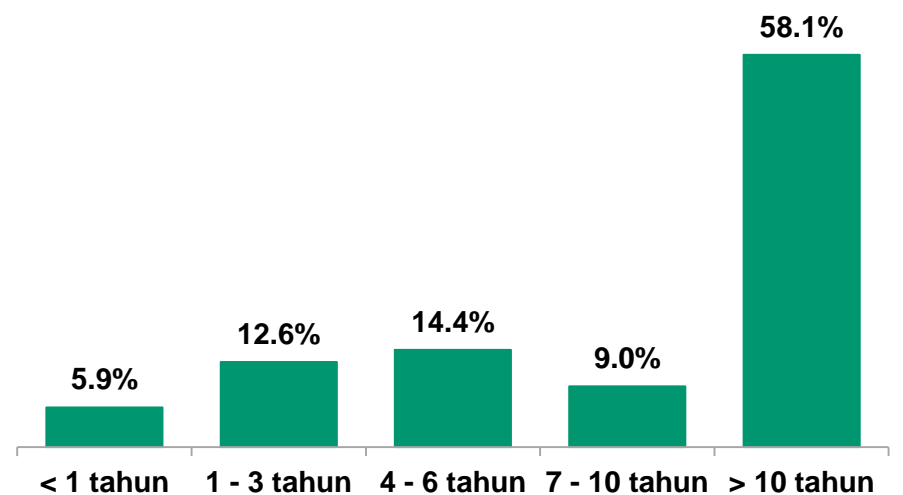


PROFIL TEMPAT KEDIAMAN

Jenis Bahan Binaan Rumah

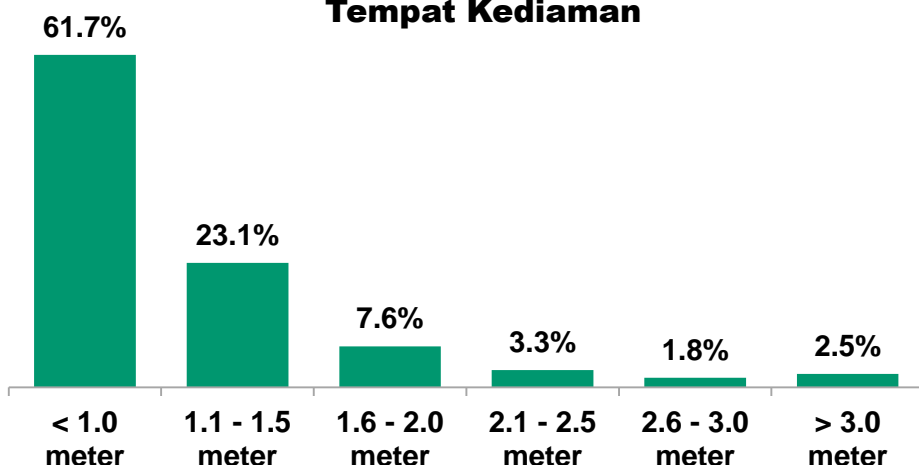


Tempoh Responden Mendiami Tempat Kediaman

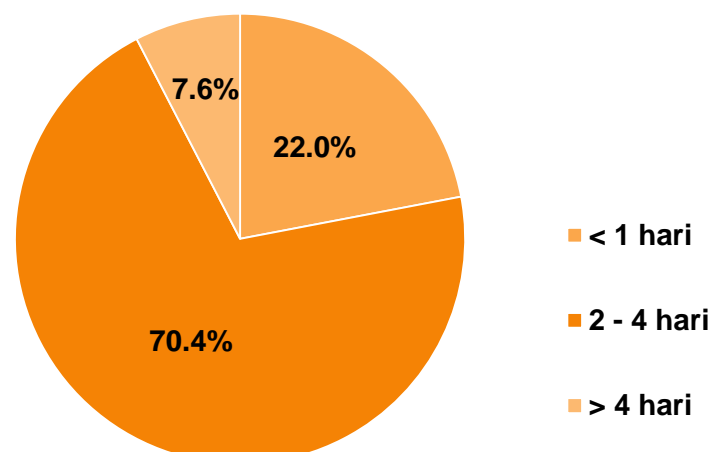


KESAN KEROSAKAN AKIBAT BANJIR

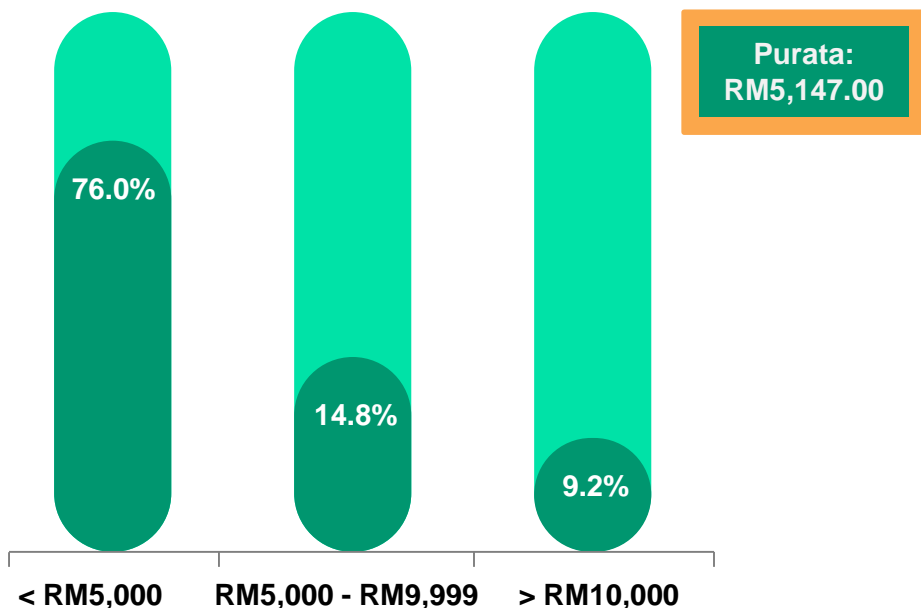
Paras Maksimum Air Memasuki Tempat Kediaman



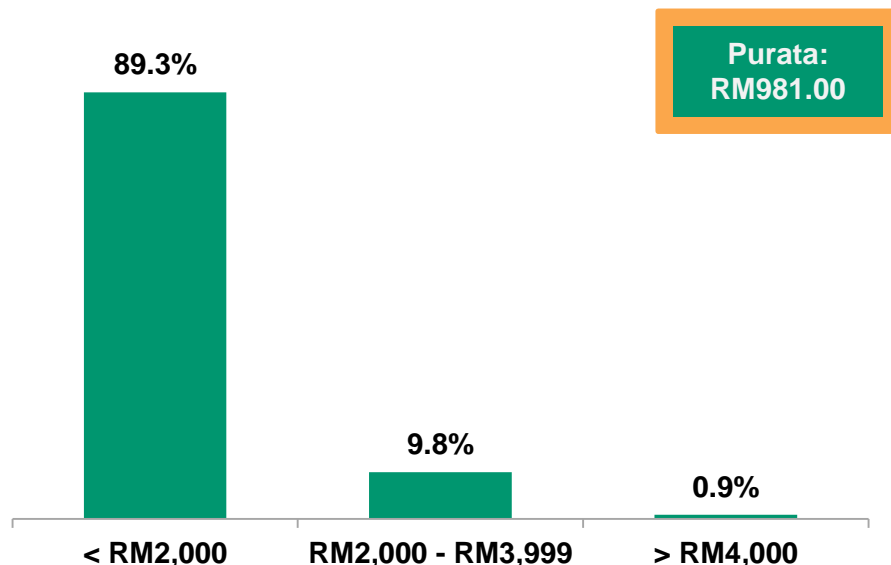
Tempoh Air Memasuki Tempat Kediaman Sehingga Paras Maksimum



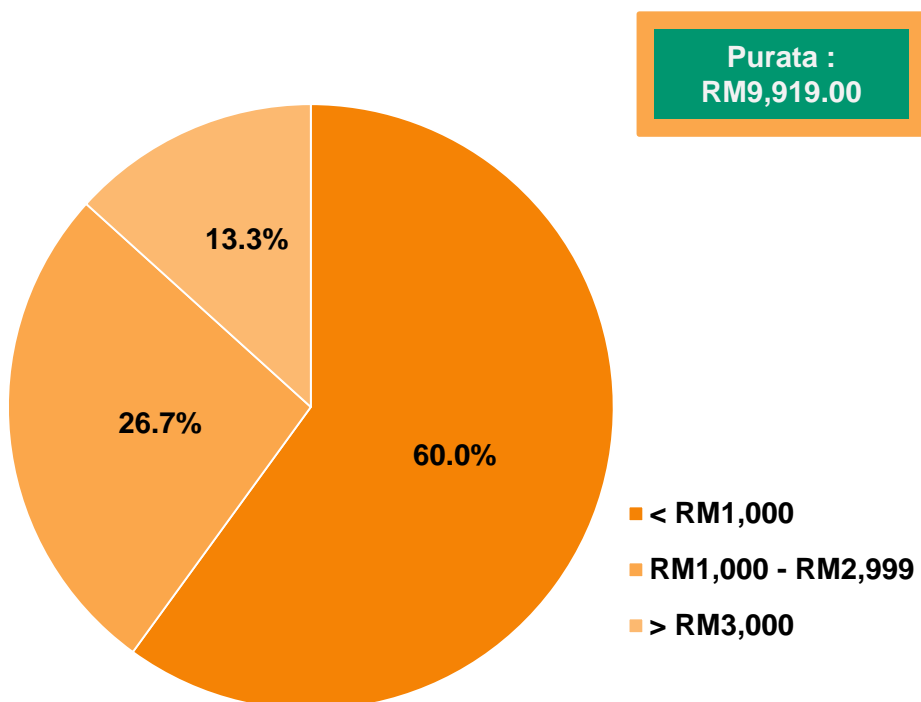
Anggaran Kerugian Keseluruhan



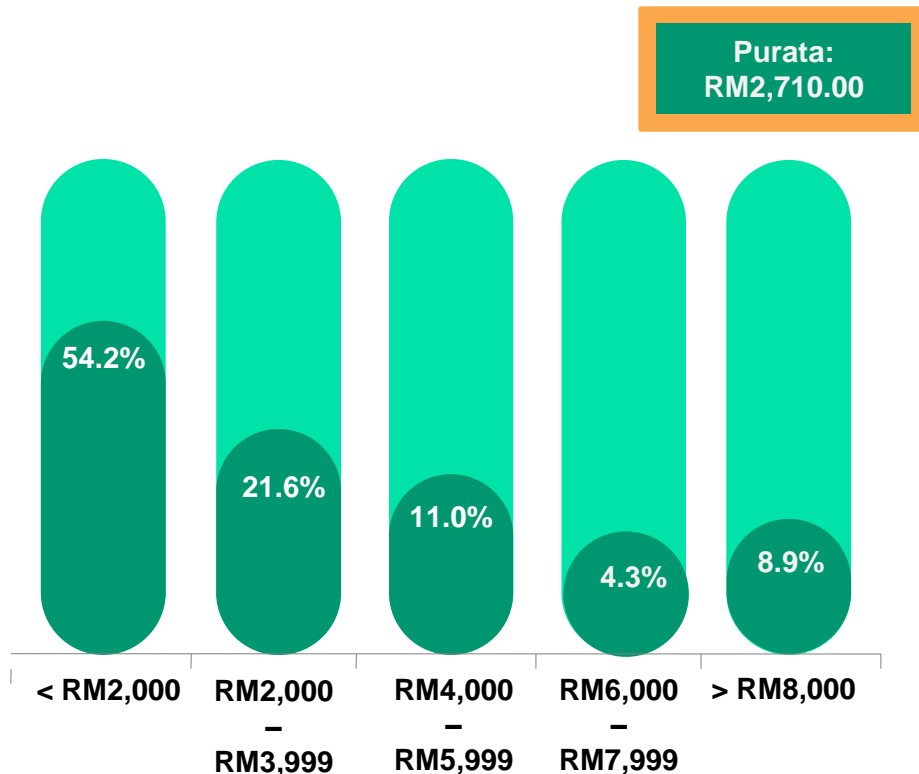
Anggaran Kerosakan Struktur Tempat Kediaman



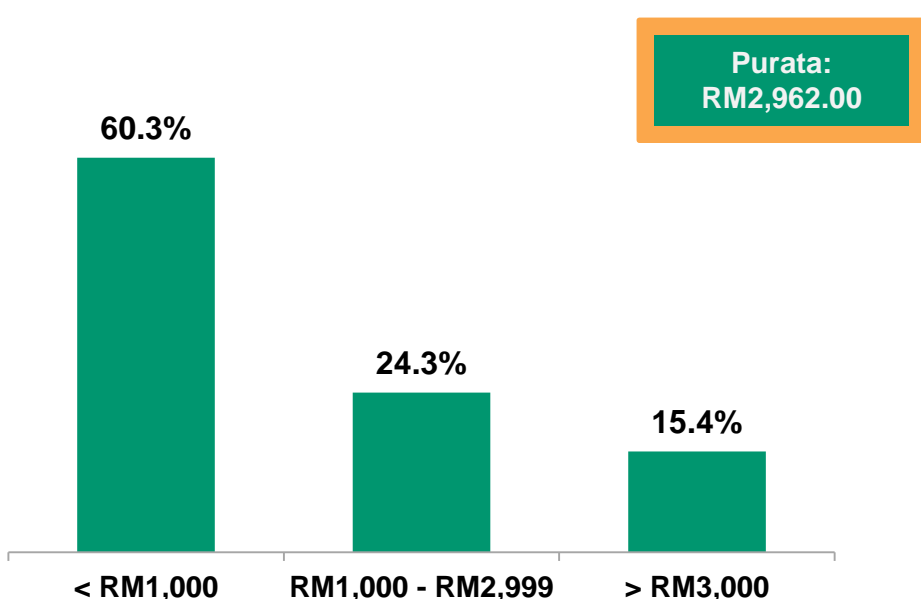
Anggaran Kerugian Ternakan dan Tanaman



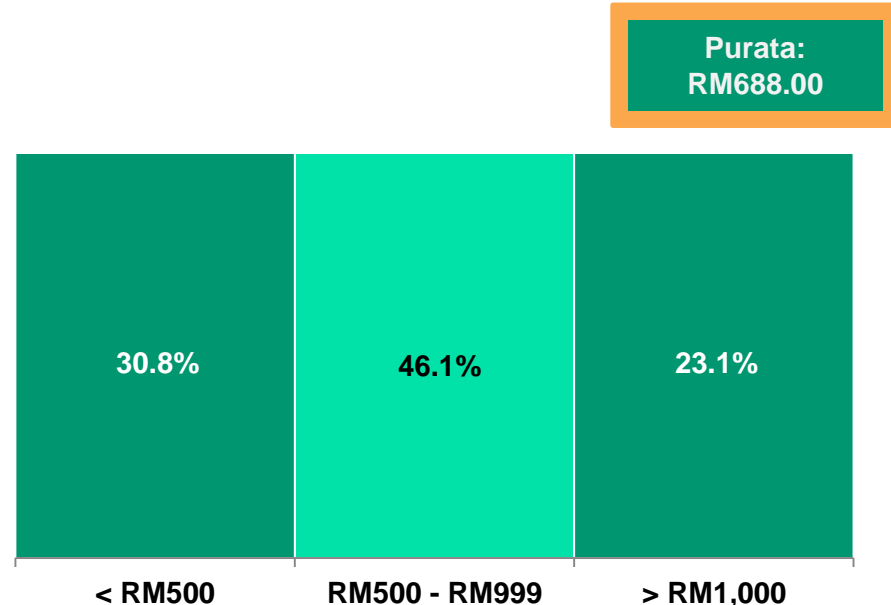
Anggaran Kerosakan Peralatan, Perabot, Pakaian, Barangan Elektrik dan Sebagainya



Anggaran Kerosakan Kenderaan




Anggaran Kos Pembersihan Selepas Banjir



PELAN PERLINDUNGAN INSURANS (BENCANA)



Tempat kediaman
Ya: 7.2%
Tidak : 92.8%



Kelengkapan rumah
Ya: 0%
Tidak: 100.0%



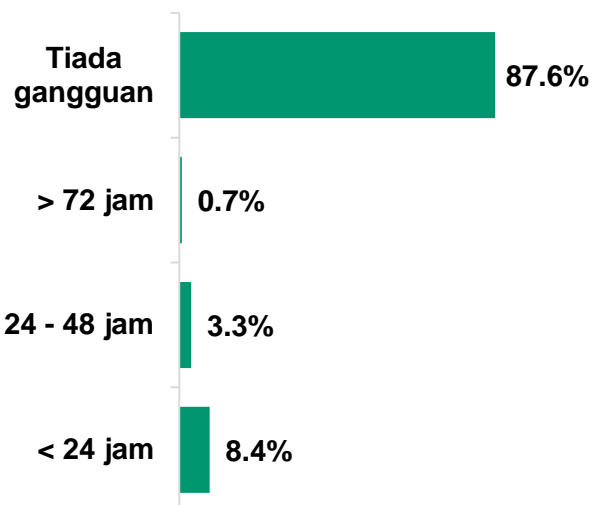
Individu
Ya: 2.5%
Tidak : 97.5%



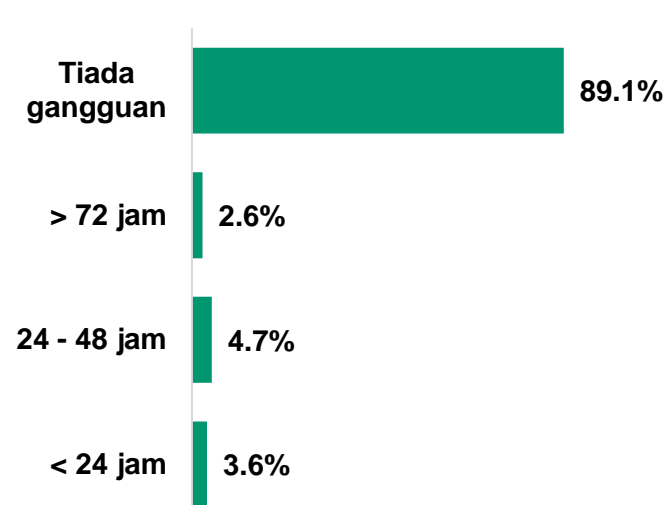
Kenderaan
Ya: 10.5%
Tidak : 89.5%

KESAN TERHADAP SOSIO EKONOMI (TEMPOH MASA)

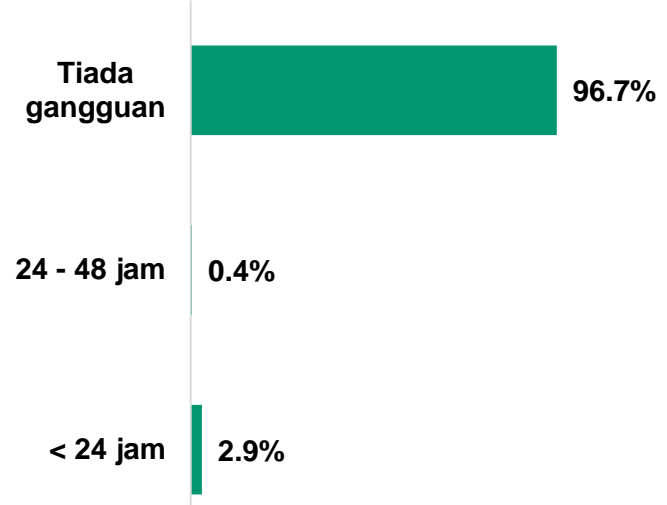
Gangguan Bekalan Air



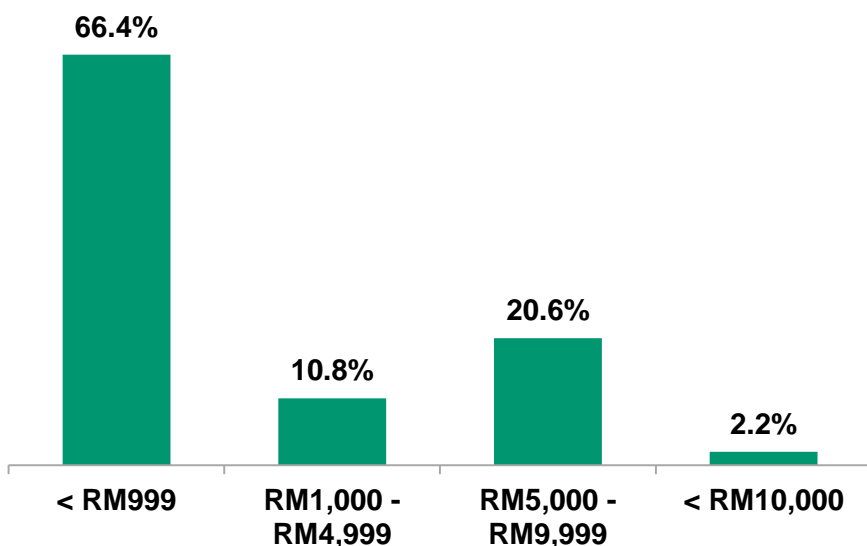
Gangguan Bekalan Elektrik



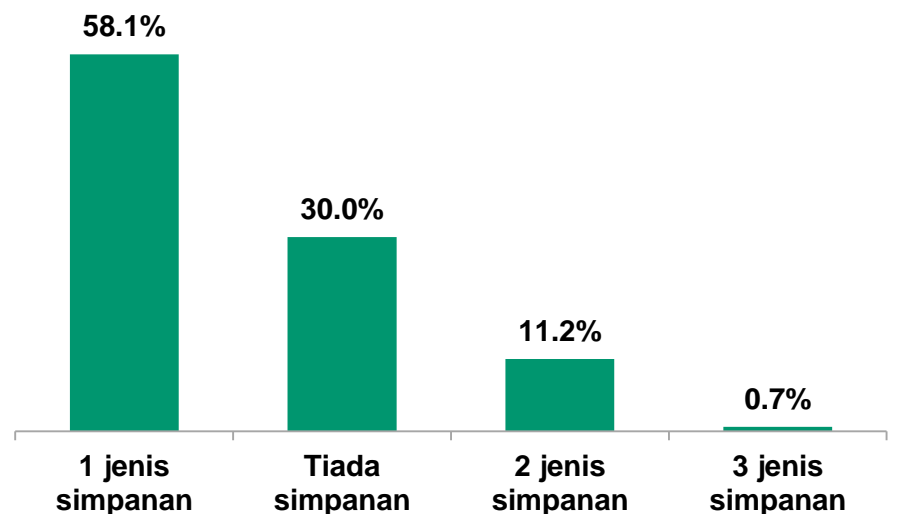
Telekomunikasi Terputus



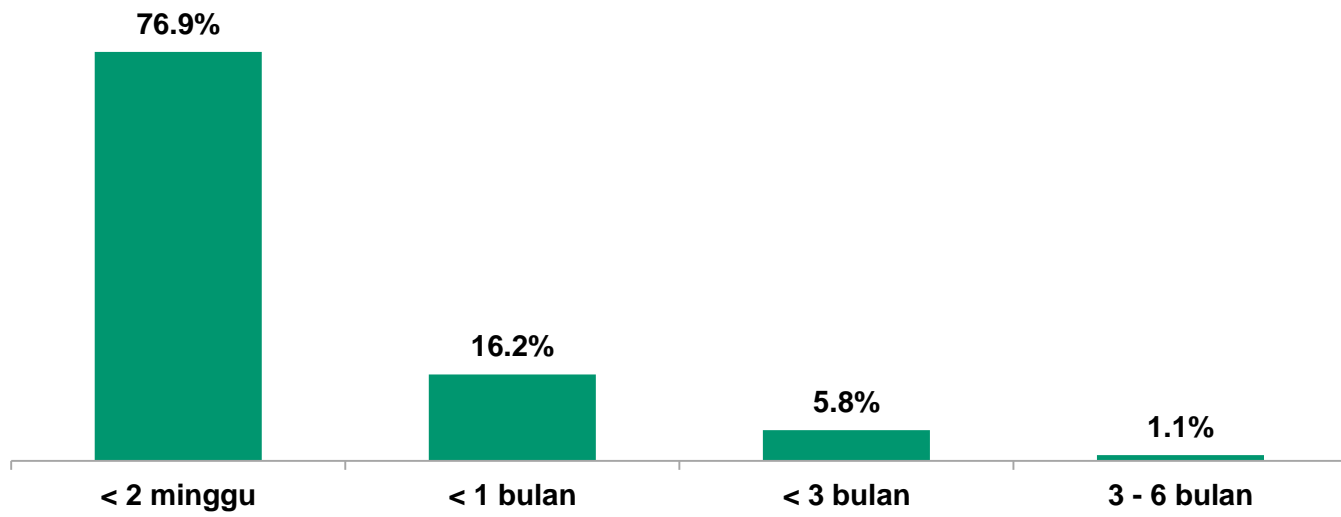
Nilai Simpanan Kecemasan



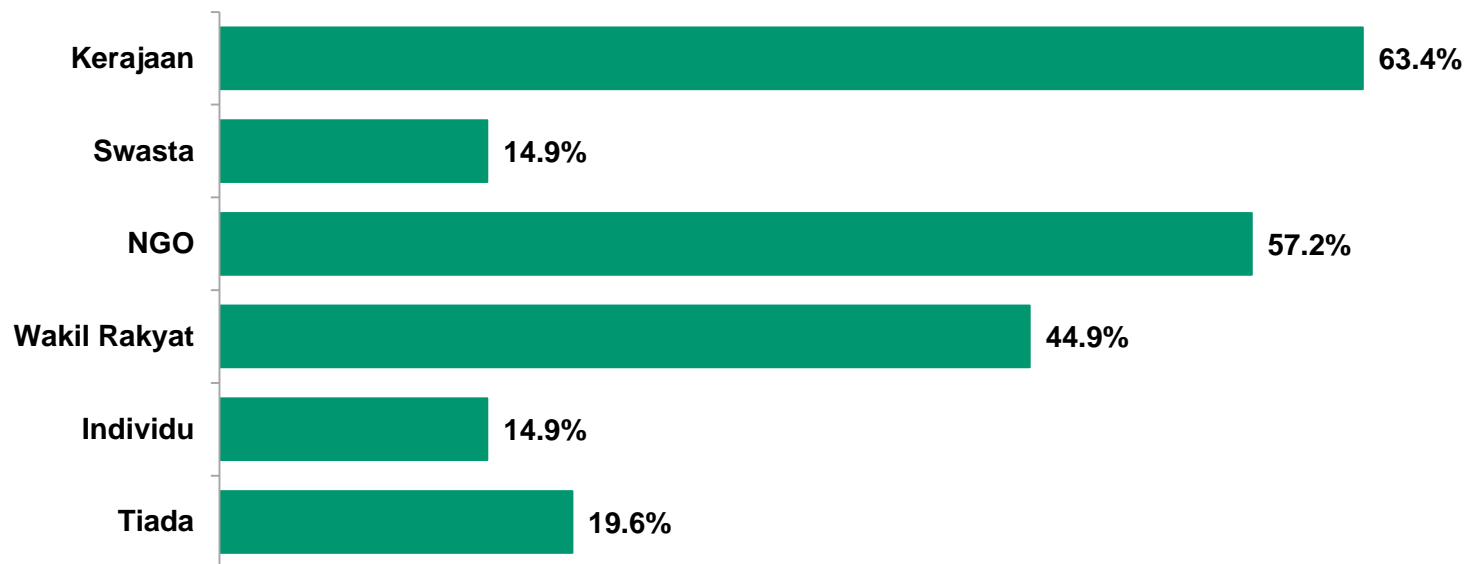
Jenis Simpanan Kecemasan



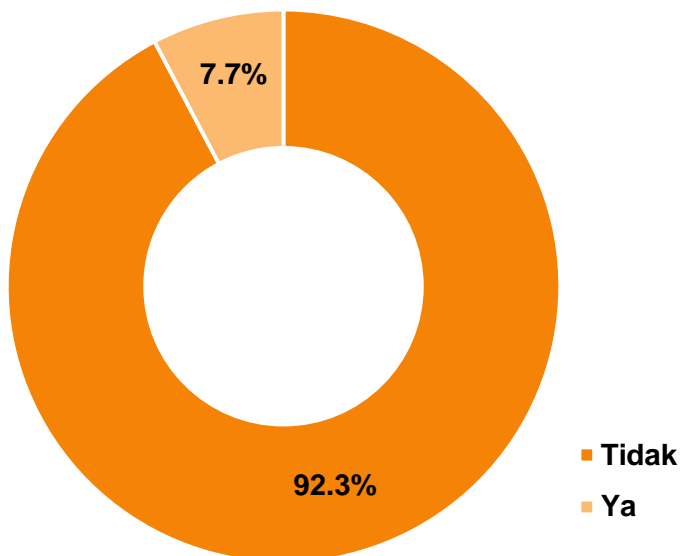
Tempoh Masa Untuk Kehidupan Kembali Normal



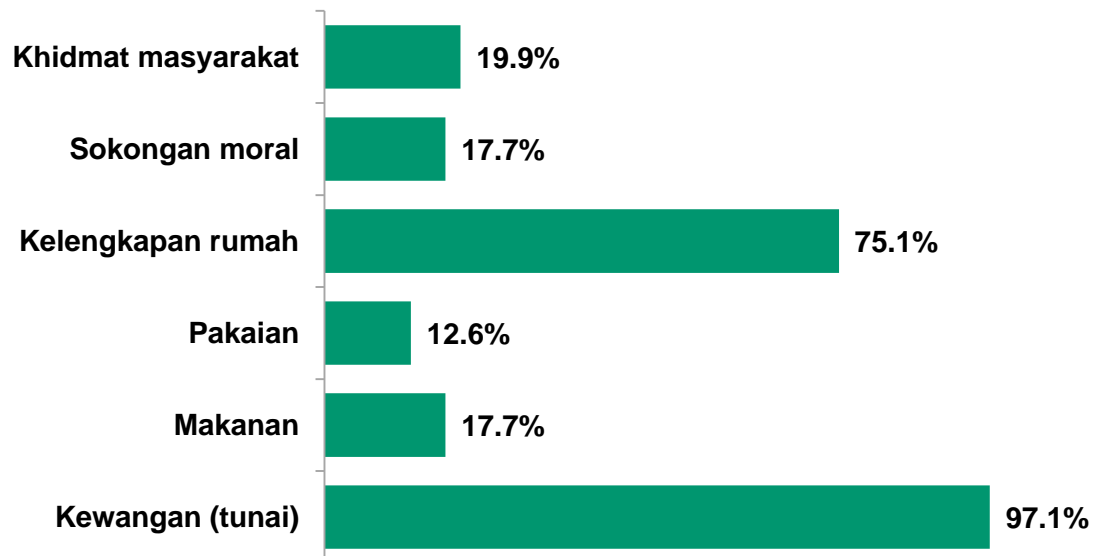
Bantuan Corporate Social Responsibility (CSR) yang Diterima**



Penerima Bantuan Kerajaan (Asnaf, Baitulmal, TEKUN dan lain-lain)



Bentuk Bantuan yang Diperlukan**



**Nota: Responden boleh menjawab lebih daripada satu bentuk bantuan Corporate Social Responsibility (CSR) yang diterima atau bentuk bantuan yang diperlukan.

