



# BENCANA BANJIR BESUT : FAKTA DAN ANGKA

## 01 LATAR BELAKANG

➤ Dikatakan Besut merupakan salah sebuah kawasan di bawah kuasa Kerajaan Siam. Nama Besut timbul dari perkataan BE yang dalam Bahasa Siam bermakna Daerah manakala SUT menggambarkan satu tempat atau kawasan yang paling jauh atau penghujung.

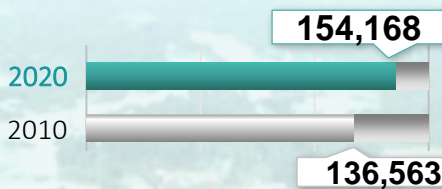
Sumber: <http://mdb.terengganu.gov.my/ms/pelawat/info-besut>

➤ Majlis Daerah Besut telah diperluaskan keseluruhan kawasannya yang berjumlah sebanyak 123,367.80 km persegi melalui Warta Kerajaan NO.908 pada tahun 1996.

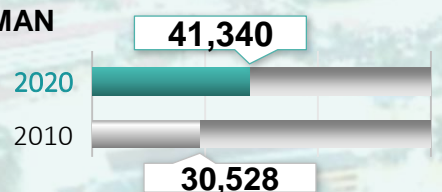
➤ Daerah Besut terletak di bahagian utara Terengganu dan bersempadan dengan Kelantan iaitu di bahagian utara serta barat. Daerah Besut dikelilingi Laut China Selatan iaitu di sepanjang Pantai Timur manakala di bahagian Barat pula, Besut ditunjangi Banjaran Titiwangsa.

## 02 DEMOGRAFI PENDUDUK

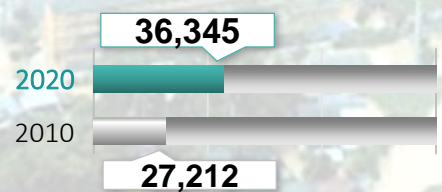
### PENDUDUK



### TEMPAT KEDIAMAN



### ISI RUMAH





# JABATAN PERANGKAIAN MALAYSIA

03

## KRONOLOGI BANJIR BESAR

### BAH MERAH DISEMBER 1926



Dikatakan banjir seburuk ini tidak pernah berlaku dalam sejarah Melayu mahupun sejarah Terengganu sendiri. Banjir ini mendapat namanya kerana air banjir berkenaan berwarna merah, dipercayai daripada akar-akar kayu dan selut yang dihanyutkan dari hulu.

Sumber: <http://ganutalgia.blogspot.com/2013/07/bah-merah-1926.html>

### BANJIR BESAR TAHUN 1965



Kawasan pesisir sungai yang ditenggelami air pada banjir besar Terengganu pada tahun 1965, dipercayai kawasan berkenaan adalah di pesisir Sungai Terengganu berhampiran gugusan perkampungan besar Losong.

Sumber: <https://ganutalgia.blogspot.com/2014/11/petua-generasi-lama-terengganu-meramal.html>

### BANJIR BESAR TAHUN 1986



Banjir besar terakhir melanda lembangan Sungai Terengganu adalah pada tahun 1986.

Sumber: <http://nikmatair.blogspot.com/2016/02/empangan-kenyir-dan-sejarahny.html#:~:text=Banjir%20besar%20terakhir%20melanda%20lembangan,pantai%20di%20sekitar%20muka%20kuala>

### BANJIR TAHUN 2014



Sehingga 23 Disember 2014 di Terengganu, jumlah mangsa yang dipindahkan meningkat mendadak kepada 11,731 orang. Jumlah pusat pemindahan di seluruh Terengganu adalah sebanyak 90 buah iaitu sembilan di Besut, Dungun (19), Hulu Terengganu (14), Kemaman (36), Kuala Terengganu (8), Marang (2) dan Setiu (2).

Sumber: <https://www.bharian.com.my/berita/nasional/2014/12/24876/terkini-banjir-di-kelantan-terengganu-pahang-tambah-buruk>

### BANJIR TAHUN 2020



Sehingga 20 Disember 2020, jumlah mangsa terjejas banjir di Terengganu meningkat kepada 6,305 orang daripada 1,663 keluarga di empat daerah iaitu Kemaman, Dungun, Hulu Terengganu dan Setiu dengan 49 PPS dibuka.

Sumber: <https://www.bharian.com.my/berita/nasional/2020/12/766967/6305-mangsa-banjir-di-terengganu-dipindahkan>

### BANJIR TAHUN 2022



Sehingga 18 Disember 2022, banjir di Terengganu semakin buruk apabila seramai 1,866 orang (512 keluarga) dipindahkan ke 38 PPS di enam daerah.

Sumber: <https://www.bharian.com.my/berita/nasional/2022/12/1040955/1866-mangsa-banjir-di-terengganu>

2



#MyStatsDay

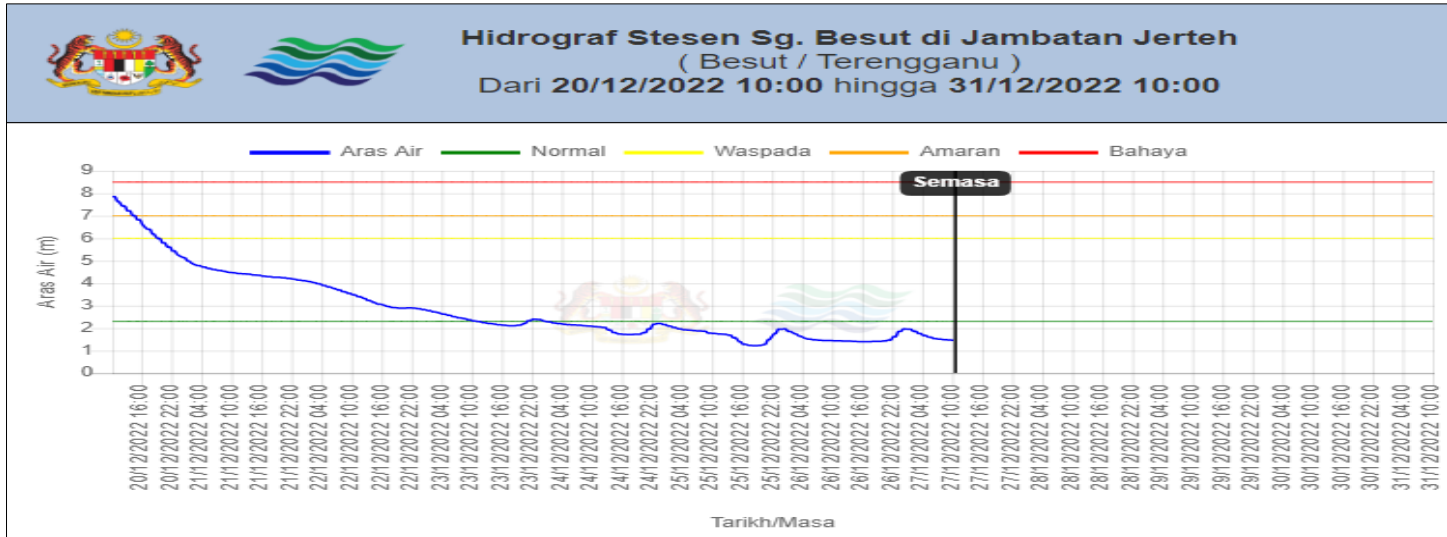


#LeaveNoOneBehind

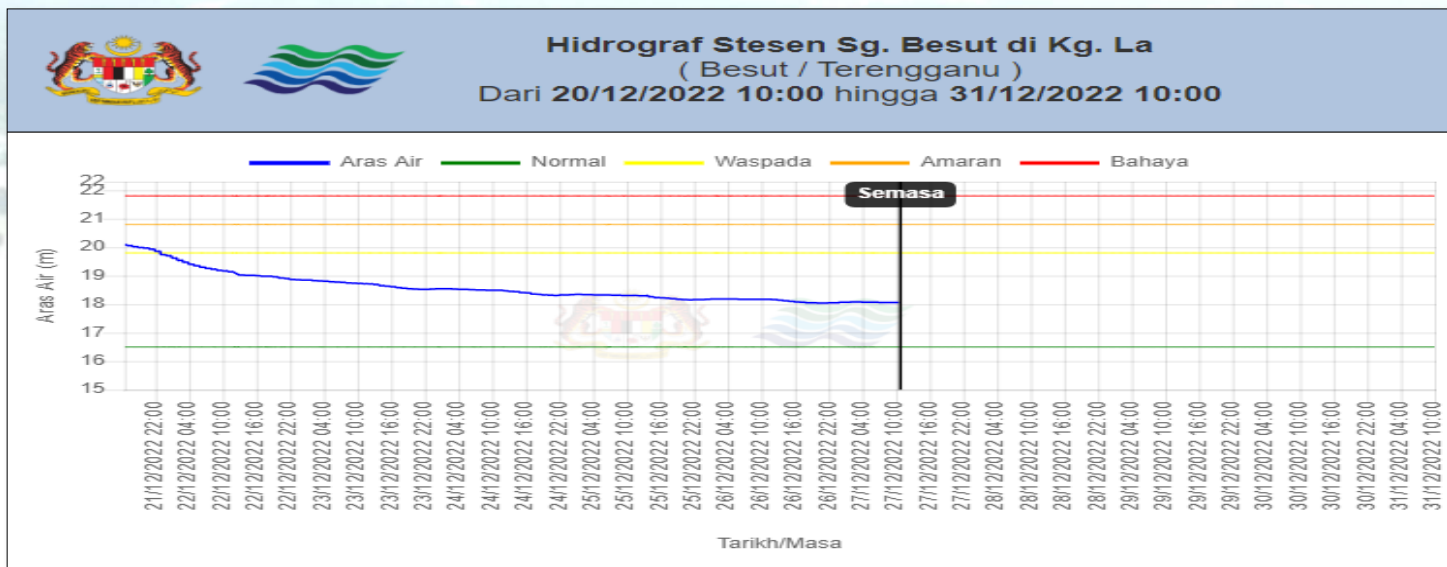




# 04 HIDROGRAF STESEN



Paparan Hydrograph pada 27 Disember 2022 menunjukkan paras air Sg. Besut di Jambatan Jerneh telah turun ke paras normal.



Paparan Hydrograph pada 27 Disember 2022 menunjukkan paras air Sg. Besut di Kg. La masih berada di paras berwaspada.

Sumber: [https://publicinfobanjir.water.gov.my/wl-graph/?stationid=6021065\\_DPMS0001](https://publicinfobanjir.water.gov.my/wl-graph/?stationid=6021065_DPMS0001)



#MyStatsDay



#LeaveNoOneBehind





## JABATAN PERANGKAIAN MALAYSIA

05

### BANJIR 2022

- Banjir di Besut berpunca daripada hujan lebat yang berterusan.
- Antara kampung yang terjejas banjir adalah seperti Kampung La dan Kampung Pantai.
- Sejumlah 2 PPS beroperasi bagi menempatkan mangsa banjir di Besut sehingga 27 Disember 2022 adalah seperti berikut:

- PPS Masjid Kampung La
- PPS Balairaya Kampung Pantai



Penafian: Gambar yang dipaparkan adalah berdasarkan akhbar Kosmo, Utusan Malaysia, Sinar Harian, Berita Harian dan sumber awam.

4





## 06 TABURAN PENDUDUK, ISI RUMAH DAN TEMPAT KEDIAMAN MENGIKUT MUKIM TERJEJAS BANJIR, BESUT

Daripada 19 mukim di daerah Besut, terdapat dua mukim yang terjejas dengan banjir sehingga 27 Disember 2022 seperti berikut:

MUKIM	JUMLAH	LELAKI	PEREMPUAN	ISI RUMAH	TEMPAT KEDIAMAN
MUKIM HULU BESUT	3,881	1,994	1,887	955	1,141
MUKIM JABI	17,181	8,716	8,465	4,026	4,267
MUKIM KAMPUNG RAJA	14,590	7,497	7,093	3,521	3,875
MUKIM KELUANG	10,864	5,633	5,231	2,496	3,230
MUKIM KERANDANG	9,162	4,639	4,523	2,114	2,323
MUKIM KUBANG BEMBAN	4,095	2,061	2,034	981	1,196
MUKIM LUBUK KAWAH	9,443	4,767	4,676	2,173	2,410
MUKIM PASIR AKAR	6,899	3,425	3,474	1,617	1,854
MUKIM PELAGAT	14,314	7,186	7,128	3,391	4,049
MUKIM PENGKALAN NANGKA	5,800	2,994	2,806	1,347	1,619
MUKIM TEMBILA	10,634	5,201	5,433	2,585	2,431
MUKIM TENANG	4,032	2,021	2,011	964	1,158
PEKAN JERTIH	399	220	179	120	143
MUKIM BUKIT PETERI	8,997	4,819	4,178	2,044	2,312
MUKIM PULAU PERHENTIAN	1,309	740	569	291	565
PEKAN KAMPUNG RAJA	3,150	1,639	1,511	774	981
MUKIM BUKIT KENAK	9,890	5,040	4,850	2,403	2,733
PEKAN KUALA BESUT	308	155	153	74	82
<b>MUKIM KUALA BESUT</b>	<b>19,220</b>	<b>9,675</b>	<b>9,545</b>	<b>4,469</b>	<b>4,971</b>

Sumber: Penemuan Utama Banci Penduduk dan Perumahan Malaysia 2020





# 07 STATISTIK SOSIOEKONOMI & KEMUDAHAN AWAM, BESUT

## PENDAPATAN ISI RUMAH KASAR BULANAN, 2019



	PURATA (RM)	PENENGAH (RM)
T20	13,852	12,152
M40	6,168	5,942
B40	3,387	3,417
JUMLAH	5,819	4,527

## RUMAH IBADAT



85 MASJID



2 TOKONG



N/A KUIL



N/A GEREJA

## KESIHATAN

1 HOSPITAL KERAJAAN



29 KLINIK KERAJAAN

## KESELAMATAN



1 IPD  
4 BALAI POLIS



2 BALAI BOMBA

## PENDIDIKAN



54 SEKOLAH RENDAH

22 SEKOLAH MENENGAH

Sumber : My Local Stats 2021, Besut, Terengganu

DOSM/BPPD/1.2023/Series 3





JABATAN PERANGKAAN MALAYSIA

# 08 BILANGAN PREMIS PERNIAGAAN MENGIKUT SEKTOR, BESUT



7

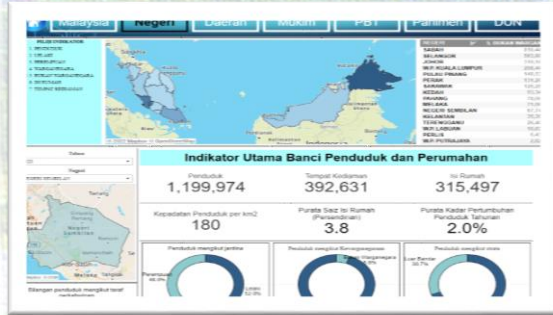




JABATAN PERANGKAIN MALAYSIA



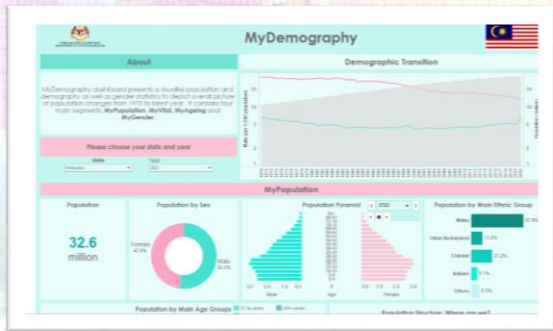
# PORTAL DAN DASHBOARD DOSM : MEDIUM SEBARAN STATISTIK



MyCenDash



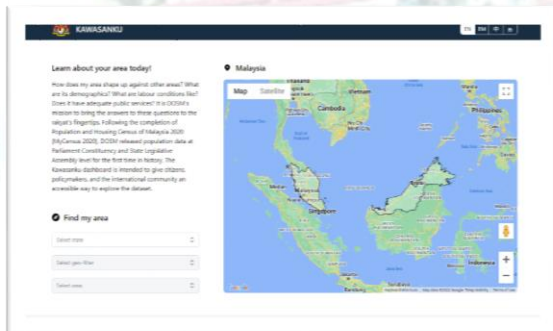
SDG



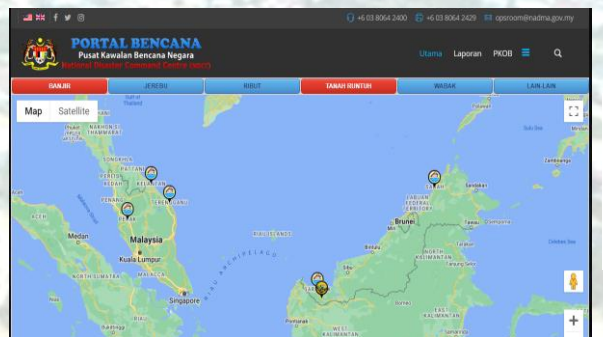
MyDemography



MyLocal Stats



Kawasanku



Portal Bencana NADMA



8



#MyStatsDay



#LeaveNoOneBehind



DOSM/BPPD/1.2023/Series 3