



# BENCANA BANJIR PITAS : FAKTA DAN ANGKA

01

## LATAR BELAKANG


- Pitas adalah berasal dari perkataan “NOPITAS”, satu perkataan bahasa suku kaum Sungai yang bererti terputus. Pada masa itu, Sungai Bengkoka dilanda banjir dan akibat arus banjir yang deras, Sungai Bengkoka telah terputus. Maka perkataan “NOPITAS” (terputus) diabadikan oleh penduduk pada masa itu menjadi Pitas sehingga sekarang.
- Pitas merupakan salah satu daripada 27 daerah yang terdapat di negeri Sabah. Jarak antara Pitas dengan bandaraya Kota Kinabalu adalah kira-kira 195 kilometer.
- Keluasan daerah Pitas adalah 141,932 hektar.

Sumber: <https://pitaskini.board-directory.net/t4-profil-daerah-pitas>


02

## DEMOGRAFI PENDUDUK

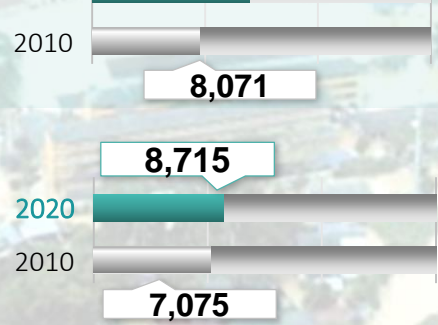
### PENDUDUK



### TEMPAT KEDIAMAN



### ISI RUMAH





03

# KRONOLOGI BANJIR BESAR

## BANJIR BESAR TAHUN 1996



Sumber: <https://www.buletinsabah.com/2019/12/misteri-ribut-greg-26-disember-1996-di.html>

Bencana ribut tropika Greg, antara daerah yang terjejas ketika banjir besar berlaku pada tahun 1996 ialah Kota Kinabalu, Tuaran, Papar dan Keningau.

## BANJIR TAHUN 2017



Sumber: <https://malaysiagazette.com/2017/12/14/mangsa-banjir-di-sabah-meningkat-pagi-ini/>

Sehingga 14 Disember 2017, seramai 1,685 orang (719 keluarga) masih berada di enam pusat pemindahan banjir di Daerah Kota Belud dan Daerah Kecil Membakut.

## BANJIR TAHUN 2022 sehingga 26 Dis. 2022



Sumber: <https://www.astroawani.com/berita-malaysia/fenomena-air-pasang-dan-banjir-di-sabah-jumlah-mangsa-dipindahkan-meningkat-kepada-1636-398814>

Sehingga 26 Disember 2022, jumlah mangsa banjir dan air pasang di Sabah terus meningkat kepada 1,626 orang susulan hujan berterusan melibatkan 366 keluarga daripada empat daerah yang terjejas. Tiga daerah iaitu Pitas, Sandakan dan Kota Kinabalu terjejas akibat fenomena air pasang besar. Manakala satu daerah iaitu Kota Belud adalah ekor an banjir.

## BANJIR TAHUN 2014



Sumber: <https://www.thestar.com.my/News/Nation/2014/02/14/Sabah-floods-worsen/>

Sabah dilanda bencana banjir disebabkan hujan berterusan di pedalaman Sabah di mana ia membabitkan beberapa daerah seperti Keningau, Tenom dan Beaufort menyebabkan hampir 2,600 orang terpaksa dipindahkan dari 32 kampung.

## BANJIR TAHUN 2021



Sumber: <https://kitafund.com/9881-bantuan-banjir-sabah>

Pada 22 Mei 2021, lebih 5,000 mangsa banjir direkodkan di Sabah. Ramai mangsa dilaporkan dari daerah Tenom dan Beaufort dan ditempatkan di 40 PPS.





## JABATAN PERANGKAAN MALAYSIA

04

### BANJIR 2022

- Banjir di Pitas berpunca akibat fenomena air pasang besar dan ombak besar.
- Antara kampung yang terjejas dengan banjir adalah seperti Kampung Mempakad, Kampung Rosob dan Kampung Luntuk.
- Sejumlah dua PPS beroperasi bagi menempatkan mangsa banjir di Pitas pada 27 Disember 2022 adalah seperti berikut:
  - Dewan Kampung Mempakad
  - Balai Raya Agropolitan Kampung Pinggan-Pinggan



Penafian: Gambar yang dipaparkan adalah berdasarkan akhbar Kosmo, Utusan Malaysia, Sinar Harian dan sumber awam.

DOSM/BPPD/4.2023/Series 6





## JABATAN PERANGKAIAN MALAYSIA

05

# TABURAN PENDUDUK, ISI RUMAH DAN TEMPAT KEDIAMAN MENGIKUT DAERAH TERJEJAS BANJIR, SABAH

Berdasarkan Penemuan Utama Banci Penduduk dan Perumahan Malaysia 2020, maklumat penduduk, isi rumah dan tempat kediaman mengikut daerah termasuk daerah Pitas adalah seperti berikut:

DAERAH	JUMLAH	LELAKI	PEREMPUAN	ISI RUMAH	TEMPAT KEDIAMAN
BEAUFORT	75,716	38,757	36,959	16,504	17,906
BELURAN	77,125	41,675	35,450	19,953	23,094
KALABAKAN	48,344	26,598	21,746	12,074	12,870
KENINGAU	150,927	77,952	72,975	34,540	37,110
KINABATANGAN	143,112	79,600	63,512	32,021	32,969
KOTA BELUD	107,243	53,945	53,298	20,823	21,393
KOTA KINABALU	500,425	256,740	243,685	113,508	112,750
KOTA MARUDU	69,528	35,733	33,795	16,299	18,876
KUALA PENYU	23,710	11,863	11,847	5,333	6,204
KUDAT	86,410	43,921	42,489	18,023	19,795
KUNAK	68,893	37,200	31,693	11,885	13,373
LAHAD DATU	229,138	121,815	107,323	49,147	49,549
NABAWAN	28,349	15,078	13,271	5,310	6,076
PAPAR	150,667	78,791	71,876	31,066	35,354
PENAMPANG	162,174	85,808	76,366	41,400	44,577
<b>PITAS</b>	<b>36,660</b>	<b>18,926</b>	<b>17,734</b>	<b>8,715</b>	<b>10,419</b>
PUTATAN	68,811	35,590	33,221	15,870	17,470
RANAU	85,077	44,006	41,071	16,441	17,807
SANDAKAN	439,050	226,049	213,001	82,064	86,134
SEMPORNA	166,587	85,401	81,186	29,042	31,553
SIPITANG	37,828	19,671	18,157	8,226	9,007
TAMBUNAN	31,573	16,058	15,515	7,215	7,311
TAWAU	372,462	194,244	178,218	74,337	78,447
TELUPID	29,241	15,992	13,249	7,827	8,935
TENOM	51,328	26,375	24,953	10,917	12,559
TONGOD	42,742	23,126	19,616	10,380	11,231
TUARAN	135,665	68,892	66,773	29,281	34,254

Sumber: Penemuan Utama Banci Penduduk dan Perumahan Malaysia, 2020

DOSM/BPPD/4.2023/Series 6



@STATSMalaysia



#MyStatsDay



#LeaveNoOneBehind





# 06 STATISTIK SOSIOEKONOMI & KEMUDAHAN AWAM, PITAS

## PENDAPATAN ISI RUMAH KASAR BULANAN, 2019



	PURATA (RM)	PENENGAH (RM)
T20	14,005	13,761
M40	4,936	4,814
B40	1,825	1,784
JUMLAH	3,378	1,999

## RUMAH IBADAT



10 MASJID



N/A TOKONG



N/A KUIL



N/A GEREJA

## KESIHATAN

1 HOSPITAL KERAJAAN



13 KLINIK KERAJAAN

## KESELAMATAN



1 BALAI POLIS



N/A BALAI BOMBA

## PENDIDIKAN



31 SEKOLAH RENDAH

6 SEKOLAH MENENGAH

Sumber : My Local Stats 2019, Pitas, Sabah

DOSM/BPPD/4.2023/Series 6





JABATAN PERANGKAAAN MALAYSIA

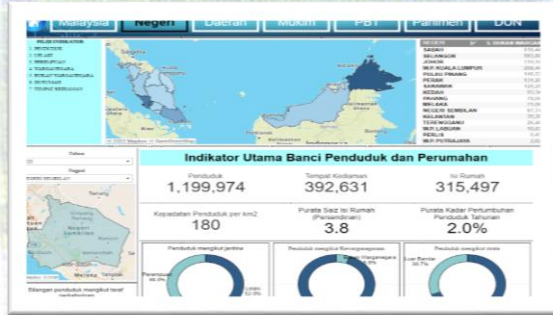
# 07 BILANGAN PREMIS PERNIAGAAN MENGIKUT SEKTOR, PITAS





JABATAN PERANGKAIN MALAYSIA

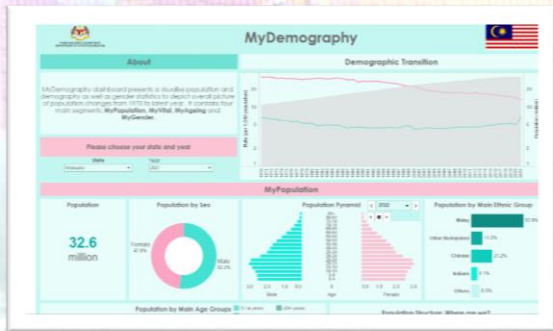
# 08 PORTAL DAN DASHBOARD DOSM : MEDIUM SEBARAN STATISTIK



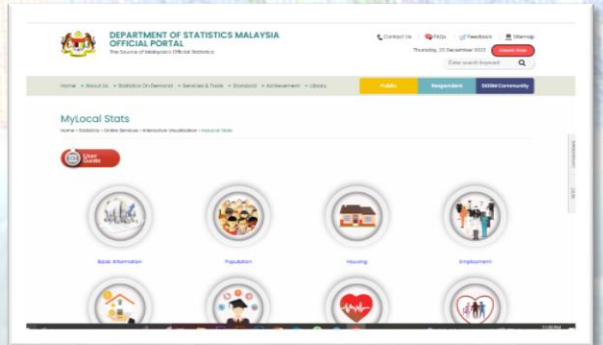
MyCenDash



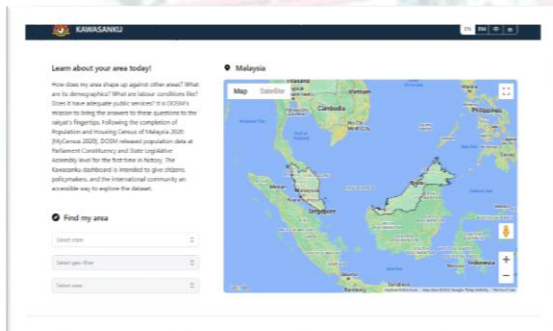
SDG



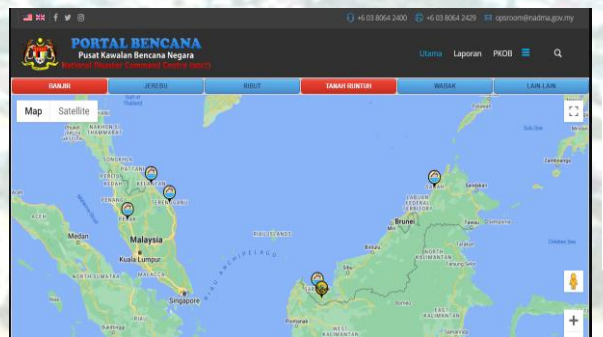
MyDemography



MyLocal Stats



Kawasanku



Portal Bencana NADMA



#MyStatsDay



#LeaveNoOneBehind



@STATSMalaysia

DOSM/BPPD/4.2023/Series 6