

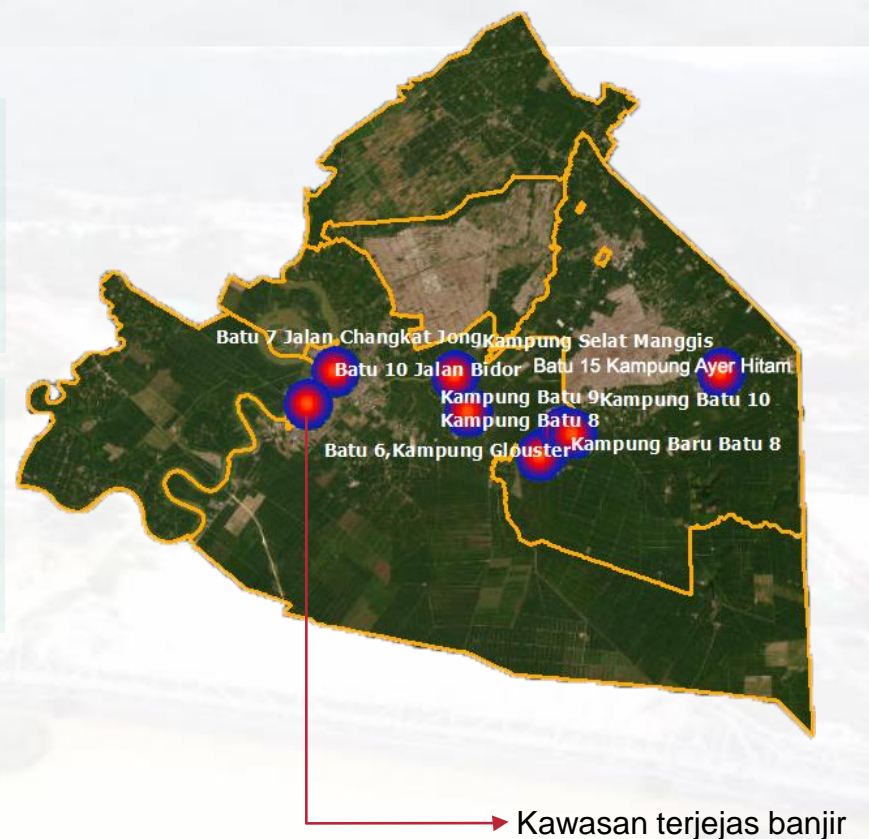
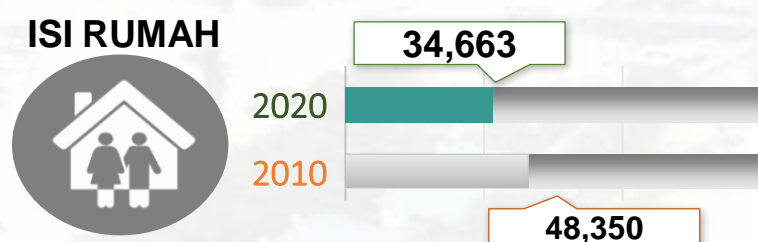
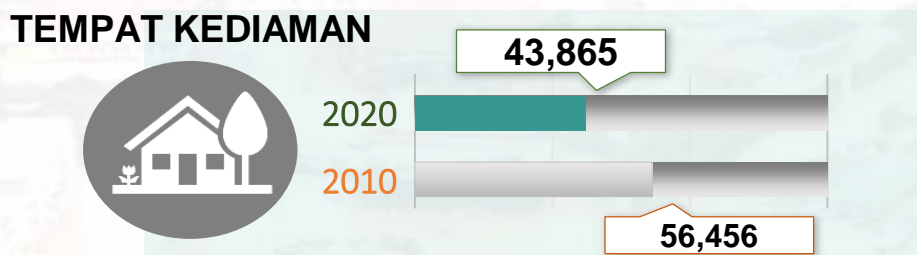
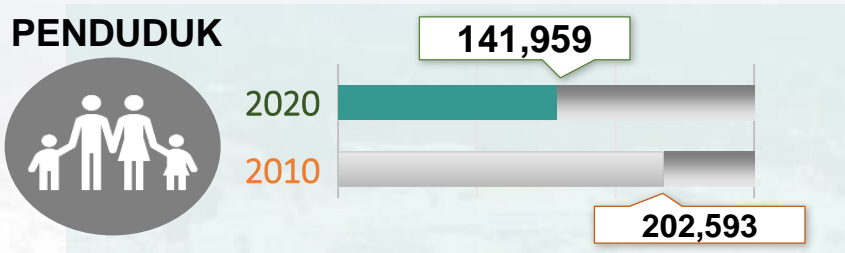
BENCANA BANJIR HILIR PERAK : FAKTA DAN ANGKA

01 LATAR BELAKANG

- Hilir Perak merupakan sebuah daerah di selatan negeri Perak. Daerah ini berpusat di Teluk Intan dan ditadbir oleh Majlis Perbandaran Teluk Intan. Daerah ini juga bersempadan dengan daerah Perak Tengah di barat, Batang Padang di timur dan Bagan Datuk di selatan.
- Daerah ini terletak 123.3 kilometer di barat laut Kuala Lumpur dan 64.53 kilometer di selatan Ipoh.
- Keluasan daerah Hilir Perak adalah 79,200 hektar atau 792 kilometer persegi, iaitu 3.8 peratus dari keluasan negeri Perak.
- Daerah Hilir Perak mempunyai 10 buah mukim.
- Mukim yang paling besar ialah mukim Durian Sebatang manakala mukim terkecil pula adalah Pekan Chikus.

*Keluasan Negeri Perak ialah 20,976 kilometer persegi
Sumber: https://ms.wikipedia.org/wiki/Hilir_Perak

02 DEMOGRAFI PENDUDUK



BANJIR BESAR DISEMBER 1926



Banjir “bah besar” telah menenggelamkan kebanyakan seluruh negeri Perak, terutama kawasan penempatan di sekitar Sungai Perak, Sungai Kinta dan Sungai Batang Padang iaitu Hulu Perak, Kuala Kangsar, Kinta Batang Padang dan Hilir Perak.

Sumber: <https://www.orangperak.com/banjir-besar-di-perak-pada-tahun-1926.html>

BANJIR BESAR 1971



Banjir terbesar berlaku di Pahang, Terengganu, Kelantan dan Perak pada awal Januari ini telah mengakibatkan ratusan ribu mangsa hilang rumah dan harta. Berlakunya tanah runtuh di Jalan Bentong-Raub dan Jambatan Attaduri menghala Chikus roboh akibat air deras banjir.

Sumber Gambar: <https://www.bharian.com.my/berita/nasional/2021/01/772367/laluan-ke-jambatan-attaduri-menghala-chikus-runtuh>

Sumber: <https://sosgili.my/darurat-banjir-1971-tun-razak-dah-jangka-akan-berlaku-banjir-seperti-tahun-1931-di-china/>

BANJIR TAHUN 2022 sehingga 11 Dis 2022



Sehingga 11 Disember 2022, jumlah mangsa banjir di Perak meningkat mendadak apabila sejumlah 117 mangsa daripada 26 keluarga ditempatkan di sebuah PPS iaitu di Dewan Sekolah Menengah Kebangsaan Abdul Rahman Talib.

Sumber: <https://www.hmetro.com.my/mutakhir/2022/12/913980/mangsa-banjir-di-perak-meningkat>

BANJIR BESAR TAHUN 1967



Pada 5 Januari 1967, lebih 250,000 orang di kawasan bandar dan luar bandar telah terjejas akibat banjir yang direkodkan sebagai antara banjir terbesar di bahagian barat Malaysia.

Sumber 1: <https://utusanv.com/2021/12/23/1926-1967-1971-tiga-peristiwa-banjir-terbesar-dalam-sejarah-negara/>

Sumber 2: <http://aisbatu.blogspot.com/2011/06/peristiwa-bah-besor-di-tahun-1967.html/>

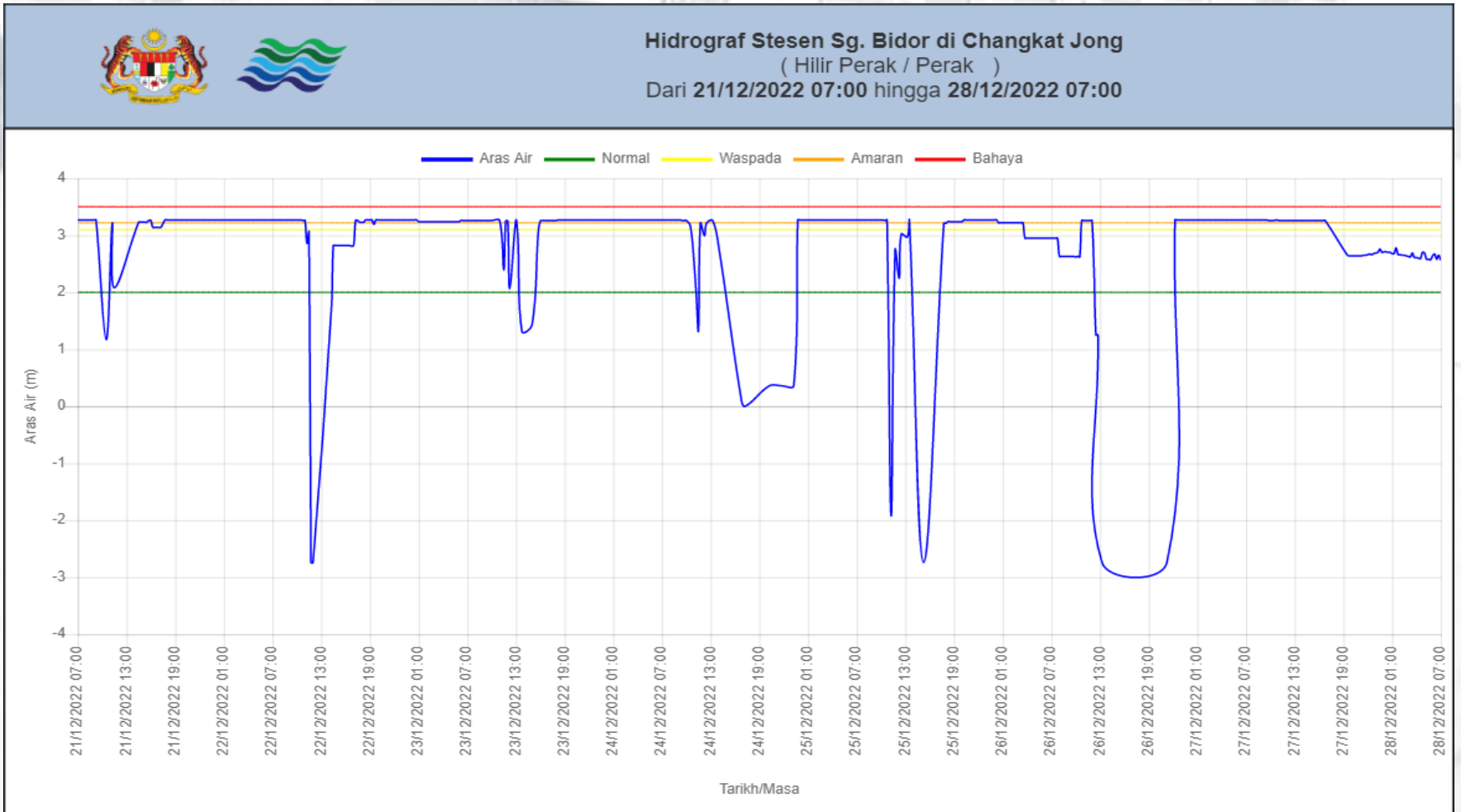
Sumber 3: <https://lobakmerah.com/ketahui-3-peristiwa-banjir-paling-besar-pernah-berlaku-dalam-sejarah-malaysia/>

BANJIR TAHUN 2014



Sehingga 26 Disember 2014, keadaan banjir di negeri ini bertambah buruk apabila jumlah mangsa yang dipindahkan terus meningkat kepada 6,000 mangsa daripada 1,500 keluarga dipindahkan ke 48 PPS.

Sumber: <https://www.bharian.com.my/berita/nasional/2014/12/25307/banjir-di-perak-terus-buruk-6000-dipindahkan>



Paparan Hydrograph pada 22 Disember 2022 menunjukkan paras air Sg. Bidor di Changkat Jong mencapai 3.27 meter jam 1:00 pagi iaitu telah melebihi paras amaran sebanyak 3.22 meter.

Sumber: https://publicinfobanjir.water.gov.my/wl-graph/?stationid=3901001_&datefrom=21/12/2022%2007:00&dateto=28/12/2022%2007:00&ymin=&ymax=&xfreq=6&datafreq=15



Sumber: <https://www.hellokerja.com/2022/10/kawasan-banjir-di-perak.html>



Sumber: <https://my-tv.online/2022/12/18/mangsa-banjir-di-perak-bertambah/>

- Banjir di Hilir Perak berpunca daripada hujan lebat yang berterusan menyebabkan beberapa kawasan dinaiki air.
- Antara kampung yang terjejas dengan banjir adalah seperti Kampung Batu 9, Kampung Batu 8, Kampung Batu 7/Jalan Estate Ganda dan Kampung Batu 6/Kampung Glouster.
- Sejumlah dua PPS beroperasi bagi menempatkan mangsa banjir di Hilir Perak adalah seperti berikut:
 - PPS Sek. Men. Keb. Abdul Rahman Talib
 - PPS Dewan Serbaguna Kampung Padang Tembak



Sumber: <https://www.bharian.com.my/berita/nasional/2022/12/1044154/hilir-perak-satu-satunya-daerah-masih-terkesan-banjir-jumlah-mangsa>

Penafian: Gambar yang dipaparkan adalah berdasarkan akhbar Bernama, Berita Harian dan sumber awam.

TABURAN PENDUDUK, ISI RUMAH DAN TEMPAT KEDIAMAN MENGIKUT MUKIM TERJEJAS BANJIR, HILIR PERAK

Daripada 10 mukim di daerah Hilir Perak, terdapat tiga mukim yang terjejas dengan banjir sehingga 22 Disember 2022 seperti berikut:

MUKIM	JUMLAH	LELAKI	PEREMPUAN	ISI RUMAH	TEMPAT KEDIAMAN
MUKIM CHANGKAT JONG ¹	25,708	14,496	11,212	5,745	7,262
MUKIM DURIAN SEBATANG ²	82,246	43,244	39,002	20,724	25,626
MUKIM LABU KUBONG	11,853	6,214	5,639	2,768	3,615
MUKIM SUNGAI DURIAN	4,582	2,660	1,922	1,146	1,423
MUKIM SUNGAI MANIK ³	8,264	4,362	3,902	2,031	2,568
BANDAR TELUK INTAN	8,308	4,356	3,952	1,981	3,024
PEKAN LANGKAP	998	562	436	268	347

Sumber: Penemuan Utama Banci Penduduk dan Perumahan Malaysia 2020

Nota:

¹ Termasuk Pekan Degong

² Termasuk Pekan Batak Rabbit

³ Termasuk Pekan Chikus

STATISTIK SOSIOEKONOMI & KEMUDAHAN AWAM, HILIR PERAK

PENDAPATAN ISI RUMAH KASAR BULANAN, 2019




KATEGORI	PURATA (RM)	PENENGAH (RM)
T20	11,798	10,037
M40	5,157	5,026
B40	2,473	2,568
JUMLAH	4,783	3,484


RUMAH IBADAT



77 MASJID
178 SURAU



26 TOKONG



29 KUIL



10 GEREJA

KESIHATAN

1 HOSPITAL
KERAJAAN



38 KLINIK
KERAJAAN

KESELAMATAN



1 IPD
8 BALAI
POLIS



1 BALAI
BOMBA

PENDIDIKAN



56 SEKOLAH
RENDAH

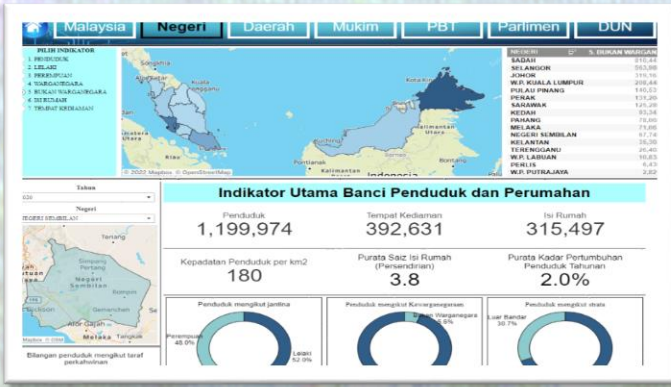
15 SEKOLAH
MENENGAH



BILANGAN PREMIS PERNIAGAAN MENGIKUT SEKTOR, HILIR PERAK



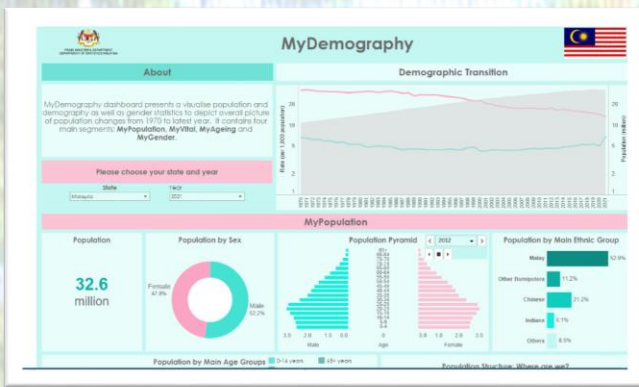
PORTAL DAN DASHBOARD DOSM : MEDIUM SEBARAN STATISTIK



MyCenDash



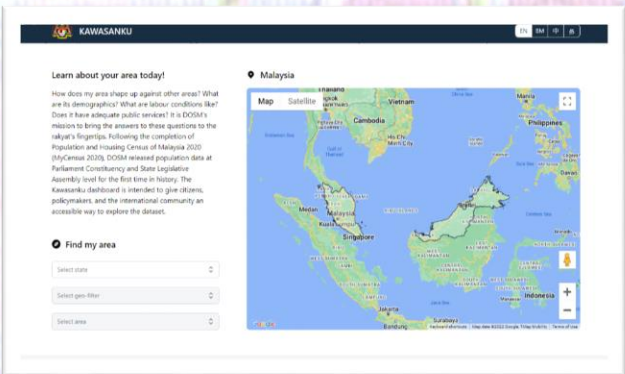
SDG



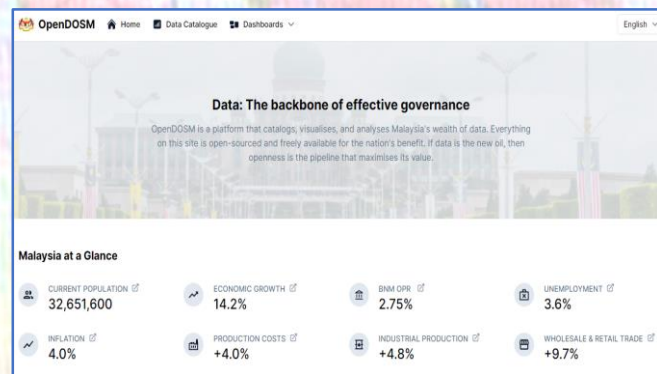
MyDemography



MyLocal Stats



Kawasanku



OpenDOSM



Portal Bencana NADMA



“Statistics Bloom in Harmony”

Doesn't matter far or near
Strength in numbers
we don't live in fear

Birds of feather flock together
Statistics our form of adour
We, will always live it up

Prechorus
So let us live in solidarity
And in the world arena we'll succeed
It is statistics that will come to be
The reason we will bloom in harmony

Chorus

Everybody undivided
Data's where our hearts reside in
There will always be a bind

Just like fire that ignites
That's how brightly lit our dreams are
We'll reach higher than the stars

Sending love to one another
Leaving no one in a slumber
We will stand with unity

Mustering our courage while
Embracing our disparities
We'll achieve our victory

One dream with unity
One love with harmony

“Statistik Segalanya Pasti”

Tak kira walau apa
Cabaran dan aral melintang
Statistik meringankan
Segala beban yang menjelma
Gementar tiada

Prechorus
Bersama kita teguh hadapi
Bentala dipenuhi misteri
Namun statistik kan melindungi
Statistik petunjuk realiti

Chorus
Kesejahteraan negara
Perpaduan seluruh bangsa
Dengan irama data
Tidak hanya berbicara
Pagi hingga ke senja
Semangat yang terus membara
Data dan kehidupan berteraskan harapan
dan impian kemakmuran
Segalanya PASTI
Bergalaskan strategi
Menuju aspirasi

Harapan.. Keamanan
Impian... Kedamaian 2021.

